

DPRL/CP

Ministero delle Infrastrutture e dei Trasporti  
Provveditorato Interregionale OO.PP Lazio,  
Abruzzo e Sardegna  
[oop.lazio@pec.mit.gov.it](mailto:oop.lazio@pec.mit.gov.it)

Assessorato degli Enti locali, finanze e urbanistica  
Settore 3. Servizio tutela del paesaggio e vigilanza  
Sardegna meridionale  
[eell.urb.tpaesaggio.ca@pec.regione.sardegna.it](mailto:eell.urb.tpaesaggio.ca@pec.regione.sardegna.it)

e p.c.

Ministero Infrastrutture e Trasporti. DG per le  
Strade e Autostrade e per la Vigilanza e la  
Sicurezza nelle Infrastrutture Stradali  
[dgstrade@pec.mit.gov.it](mailto:dgstrade@pec.mit.gov.it)

Regione. Autonoma della Sardegna  
Assessorato Lavori Pubblici.  
Direzione Generale Lavori Pubblici  
[lavori.pubblici@pec.regione.sardegna.it](mailto:lavori.pubblici@pec.regione.sardegna.it)

ANAS S.p.A. Struttura Territoriale "Sardegna"  
Area Nuove Opere  
SEDE

**Oggetto: CA 12 \_S.S.195 "SULCITANA" Completamento Itinerario Cagliari - Pula - Lotto 2. Collegamento con la S.S. 130 e Aeroporto Cagliari Elmas. Progetto Definitivo (dal Km 21+488,70 al Km 23+900,00)**  
*Istanza per l'accertamento della conformità urbanistica e per l'acquisizione di ogni autorizzazione, approvazione e parere comunque denominato necessario alla realizzazione ed esercizio dell'opera comprensiva l'autorizzazione paesaggistica semplificata ex. art.146 del D.Lgs. 42/2004 (DPR 383/1994 e s.m.i. – L. 241/90 e s.m.i. – D. Lgs. 50/2016 e s.m.i.).*

La scrivente Società Anas S.p.A., con sede legale in Via Monzambano, 10 – 00185 Roma, indirizzo PEC [anas@postacert.stradeanas.it](mailto:anas@postacert.stradeanas.it), in riferimento al Progetto Definitivo in argomento, premesso che:

- il presente Progetto Definitivo del Lotto 2 fa parte del più ampio intervento di realizzazione dell'itinerario della S.S.195 Bis "Nuova Sulcitana" tra Cagliari e Pula, suddiviso in 3 lotti, dei quali il 1° e il 3° sono in fase di avanzata esecuzione;
- l'intervento consiste nell'adeguamento del tratto di strada a 4 corsie già esistente, attualmente caratterizzato da una larghezza totale della carreggiata di 18,60 m (sezione tipo III CNR), ad una sezione tipo B (extraurbana principale) ai sensi del D.M. 05.11.2001 "Norme funzionali e geometriche per la costruzione delle strade", con carreggiate separate a due corsie per senso

marcia - ciascuna larga 3,75 m; si tratta, pertanto, di un allargamento simmetrico della sede stradale esistente per complessivi 7,40 m, ossia 3,70 m per lato;

- il tracciato dell'intero Lotto 2 si sviluppa complessivamente per 5,55 km, dalla progressiva 18+350 alla progressiva 23+900 ed interessa i Comuni di Capoterra e Sarroch, nella Città Metropolitana di Cagliari;
- in particolare, il Lotto 2 è stato suddiviso in 2 stralci funzionali di cui lo Stralcio 2C si estende per circa 2,40 km nel territorio del solo Comune di Sarroch, a partire dal sedime esistente della c.d. "Perimetrale Consortile" (direttrice S.S.195 Bis "Nuova Sulcitana") e termina a nord in corrispondenza del viadotto "Bacch' 'e Linna" al km 21+488 e a sud al km 23+900 in corrispondenza del limite d'intervento del Lotto 3 appena aperto al traffico;
- l'intervento in oggetto è inserito nel Contratto di Programma 2016-2020 tra Anas e MIT, CIPE 25/2016 e 54/2016, per un importo di 30,00 M€ di risorse FSC;
- attualmente il Lotto 2 è in gestione al CACIP (Consorzio per l'Area Industriale Provinciale di Cagliari) che ha eseguito lavori di manutenzione nel 2018, con il rifacimento della pavimentazione stradale lungo quasi tutto il tratto di competenza;
- la S.S.195 Bis, in particolare tra i km 14+800 e 20+950, è ricompresa nel Piano di Emergenza della Prefettura di Cagliari, quale via d'esodo per l'Area Industriale di Sarroch con la previsione di disposizioni in merito alla gestione dell'emergenza. Nello specifico l'intervento del Lotto 2 Stralcio 2C è compreso dal Km 21+488,70 al Km 23+900,00;

Considerato che:

- la Regione Autonoma della Sardegna nel 2007 ha eseguito, con affidamento esterno all'ATI AIC Progetti S.p.A. (capogruppo), la progettazione definitiva dell'intero intervento di realizzazione della "Nuova Sulcitana", a 2 corsie per senso di marcia;
- sul Progetto Definitivo dell'intero itinerario Cagliari-Pula, è stata acquisita la compatibilità ambientale con prescrizioni in data 30.03.2007 (prot. DSA DEC 2007-259) rilasciata da Ministero dell'Ambiente e della Tutela del Territorio e del Mare ed attualmente in corso di validità;
- il Progetto Definitivo è stato, quindi, aggiornato nel 2008-2009 dagli stessi progettisti incaricati dalla Regione in riferimento alle prescrizioni e suddiviso in lotti correlati ai finanziamenti, proseguendo poi nella successiva fase di affidamento tramite Appalto Integrato per i soli Lotti 1° e 3° ed Opera Connessa Sud, finanziati.
- il Progetto Definitivo, aggiornato nel 2008-2009, in riferimento al 2° Lotto prevede interventi di risanamento dei rilevati che hanno subito cedimenti, allargamenti della sezione stradale e adeguamento delle opere idrauliche di linea e di attraversamento;
- nel 2018, a partire dal Progetto Definitivo, sono stati eseguiti interventi di manutenzioni mirate di rifacimento superficiale della sovrastruttura, condivise con la Regione Autonoma della Sardegna, da parte dell'ente proprietario CACIP.
- nel 2019, terminati tali lavori di manutenzione, Anas S.p.A. ha eseguito una campagna di indagini geognostiche e di caratterizzazione ambientale integrativa, valutando di eseguire un intervento di risanamento e messa in sicurezza idraulica dei rilevati, fin quanto realizzabile con i finanziamenti disponibili;

- il Progetto Definitivo, oggetto della presente istanza, comprende interventi di risanamento e ripristino di alcune tratte in rilevato, allargamenti della sezione stradale e adeguamento delle opere idrauliche di linea e di attraversamento dal km 21+488 al km 23+900, resi necessari in esito alle indagini geognostiche;
- il Lotto 2, quindi, è stato suddiviso a sua volta in 2 stralci funzionali di cui il presente Stralcio 2C tra il km 21+488 al km 23+900, comprende:
  - le prescrizioni riportate nella compatibilità ambientale rilasciata in data 30.03.2007 dal Ministero dell'Ambiente con prot. DSA DEC 2007-259 attualmente in corso di validità;
  - le intervenute normative in materia di costruzioni (NTC 2018), Terre e Rocce da Scavo (2005-2012-2017), impianti di sicurezza e di illuminazione, espropriazioni (2011), svincoli e intersezioni (2006);
- sulla successiva fase di Progetto Esecutivo dell'intervento in oggetto Lotto 2-Stralcio 2C dal km 21+488 al km 23+900 sarà avviata la Verifica di Ottemperanza presso il Ministero dell'Ambiente e della Tutela del Territorio e del Mare.

\*\*\*

*Descrizione sintetica dell'intervento:*

La strada oggetto d'intervento S.S.195 Bis "Nuova Sulcitana", denominata "Perimetrale Consortile" nel tratto tra il km 18+071 e il km 25+250, fu realizzata con funzione di variante alla strada statale esistente in una zona interessata da numerosi insediamenti industriali a rischio incidente rilevante e in cui ricade l'abitato di Sarroch.

Questo intervento, che rientra come detto in precedenza, all'interno di uno più vasto della tratta di S.S.195 "Nuova Sulcitana" tra Cagliari e Pula, consentirà l'innalzamento degli standard di sicurezza e tempi di percorrenza inferiori tra Cagliari e le località costiere del sud-ovest dell'Isola.

La sezione tipologica esistente è di Tipo III secondo le norme CNR 80, di larghezza complessiva pari a 18,60 metri, costituita da due corsie per senso di marcia da 3,50 metri, due banchine da 1,50 metri di larghezza, un margine centrale da 1,10 metri con spartitraffico in barriera tipo New Jersey.

L'intervento in oggetto (Lotto 2-Stralcio 2C) si estende per circa 2,40 km nel solo comune di Sarroch a partire dal sedime esistente della "Perimetrale Consortile" (direttrice S.S.195 Bis "Nuova Sulcitana") come adeguamento della stessa e termina a nord, in corrispondenza del viadotto "Bacch' 'e Linna" al km 21+488 e a sud al km 23+900 in corrispondenza del limite d'intervento del Lotto 3 appena aperto al traffico.

Lo stesso intervento andrà a completare gli interventi realizzati per il Lotto 3 e quelli, in corso di realizzazione, per il Lotto 1.

Il tratto si sviluppa in rettilineo in discesa con una pendenza longitudinale di circa l'1% fino alla progressiva 23+000 circa, in cui si sviluppa in leggera salita alternando tratti in trincea e tratti in rilevato. Alla progressiva 23+100 circa, è situato lo "Svincolo Saras" che conduce verso l'Agglomerato Industriale di Sarroch e verso la S.S.195 "Sulcitana" esistente che corre lungo la costa.

L'intervento sulla "Perimetrale Consortile" CACIP esistente nasce dall'esigenza di adeguamento dell'intera Nuova Cagliari-Pula alla sezione tipo B "extraurbana principale" "secondo la cogente

normativa sulle strade di cui al D.M. 05.11.2001 e presuppone, quindi, un allargamento di 1,70 m di area pavimentata per ciascuna carreggiata e la realizzazione di adeguate piazzole di sosta.

Nella zona dello "Svincolo Saras", anch'esso adeguato alla normativa vigente D.M. 19.04.2006 (Nuove norme per la progettazione delle intersezioni) e interessato dall'allargamento della piattaforma stradale, l'intervento di progetto prevede il rifacimento del cavalcavia di svincolo lungo la viabilità secondaria.

In corrispondenza della zona di svincolo si prevede, inoltre, la ricucitura e l'adeguamento della viabilità esistente interferita. Completano gli interventi l'adeguamento delle opere minori (sottovia e tombini idraulici) e la realizzazione di nuovi attraversamenti idraulici.

Particolare attenzione è stata posta alle problematiche relative ad alcune tratte dei rilevati esistenti i quali, nel corso degli anni, hanno manifestato cedimenti importanti del piano stradale.

Sulla scorta dei dati di base e delle indagini geognostiche disponibili, al fine di approfondire le problematiche dei rilevati esistenti, si è condotto uno studio specifico congiunto, geotecnico e idraulico, delle tratte considerate maggiormente critiche, per le quali si prevede una bonifica superficiale della parte sommitale del rilevato esistente al di sotto della piattaforma stradale.

Le suddette tratte di rilevato sono, nello specifico, quattro e indicate di seguito:

- R1: dal km 21+490 al km 21+600;
- R2: dal km 21+900 al km 22+050;
- R3: dal km 22+300 al km 22+650;
- R4: dal km 23+700 al km 23+900.

\*\*\*

Visto che sul progetto del presente Lotto 2, ai fini del completamento dell'iter autorizzativo:

- sono da avviare presso gli Enti e Amministrazioni competenti:
  - la Conferenza di Servizi ex art.14, c.2 L. 241/1990 e s.m.i. in forma semplificata e asincrona, per ottenere tra gli altri i pareri relativi a:
    - o autorizzazione e compatibilità idraulica dall'Autorità di Bacino e dal Genio Civile di Cagliari;
    - o nulla osta dei gestori del Piano della Protezione Civile per le vie di fuga della SARAS (Prefettura Cagliari, Vigili del Fuoco, Questore, Carabinieri, Guardia di Finanza, Polizia Stradale, Comune di Sarroch);
    - o autorizzazione paesaggistica ex art. 146 e 149 D. Lgs. 42/2004;
  - la Verifica di Ottemperanza presso il Ministero dell'Ambiente e della Tutela del Territorio e del Mare al Decreto prot.DSA DEC 2007-259 del 30.03.2007;
- sono in corso :
  - la Verifica Preventiva dell'Interesse Archeologico ai sensi dell'art. 25 del D.Lgs. 50/2016 presso la Soprintendenza Archeologia, Belle Arti e Paesaggio per la Città Metropolitana di Cagliari e le Province di Oristano e Sud Sardegna, alla quale con nota prot. CDG-0377032-P del 24.07.2020 è stato trasmesso il Progetto Definitivo in oggetto. Con nota MIBACT\_SABAP-CA|14/08/2020|0023254-P è stata richiesta dalla Soprintendenza l'integrazione di alcuni elaborati progettuali. Pertanto, ai fini dell'espressione del parere di

competenza ai sensi dell'art. 25 del D. Lgs. 50/2016, Anas S.p.A. ha provveduto ad integrare quanto richiesto con nota prot. CDG-0443828-P del 03.09.2020; infine con nota del 16/11/2020 n. prot. I-062156 la Verifica Preventiva dell'Interesse Archeologico si è conclusa con esito positivo con prescrizione di sorveglianza archeologica in corso d'opera.

- la procedura prevista della Legge 11/11/2014 n. 164 dall'art. 34 c. 7 e c. 8., per verificare l'interferenza del tracciato in progetto con l'eventuale attività di messa in sicurezza/bonifica con nota prot. CDG-0481014 del 23/09/2020 presso il Ministero dell'Ambiente e della Tutela del Territorio e del Mare. Direzione Generale per il Risanamento Ambientale (RiA) Divisione III – Bonifica dei Siti di Interesse Nazionale;
- ai sensi dell'art. 11 D.P.R. 327/2001 e s.m.i. e degli artt. 7 e seguenti della legge 241/90 e s.m.i., nonché del D. Lgs. 50/2016 s.m.i., è stato avviato il procedimento per l'apposizione del vincolo preordinato all'esproprio mediante la pubblicazione dell'avviso sui quotidiani (Corriere della sera e Unione Sarda del 29/10/2020) e presso l'Albo Pretorio del Comune Sarroch (N° pubblicazione 1754/Atto N° 2333 del 30/10/2020)
- ai sensi dell'art. 27, comma 4 del D. Lgs. 50/2016, con PEC del 25/02/2020 indirizzate agli Enti gestori delle interferenze, è stata fatta richiesta di conferma delle interferenze rilevate, nonché del preventivo tempi e costi per la relativa riallocazione ipotizzata.

Tutto quanto sopra premesso, visto e considerato, si chiede a codesto Provveditorato di convocare la Conferenza di Servizi "decisoria" da svolgersi in forma semplificata e in modalità asincrona ai sensi dell'art. 14-bis della Legge n. 241/1990 e s.m.i., convocando gli Enti in indirizzo e finalizzata ad acquisire ogni autorizzazione, approvazione e parere comunque denominato, finalizzati all'approvazione del Progetto Definitivo ed alla Dichiarazione di Pubblica Utilità, ivi compresa l'autorizzazione paesaggistica ex art.146 del D. Lgs. 42/2004.

Si richiede, inoltre, l'adozione, per i tempi di rilascio delle determinazioni di competenza, dei termini previsti all'art. 13 comma 1 lettera a) del D.L. 76/2020 convertito in Legge 120/20 l'11.09.2020.

Si chiede, inoltre, per i soli Enti gestori di servizi pubblici a rete, che siano forniti, contestualmente al proprio parere, i cronoprogrammi di risoluzione delle interferenze, e che siano verificate e segnalate altresì le interferenze con il sedime dell'infrastruttura non rilevate nell'ambito del Progetto Definitivo in esame.

Gli elaborati del Progetto Definitivo, come da Elenco Elaborati allegato, sono visionabili in formato pdf/A nella loro versione firmata e non, dagli interessati al procedimento, attraverso un sito ftp riservato. Le modalità di accesso e le credenziali sono di seguito dettagliate:

- Digitare nella barra della cartella "Computer" o "Risorse del Computer" (NON su browser Internet) il seguente indirizzo: <ftp://dpp.stradeanas.it/CdSSS195/>
- Inserire le seguenti credenziali di accesso: Utente: **pubblica\_04** ; Password: **anas22011**
- Scaricare i file su un archivio locale.

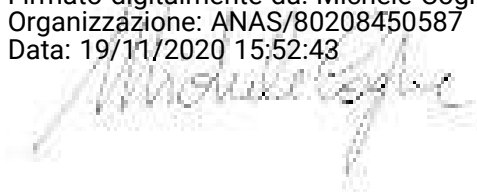
Si comunica, infine, che il Responsabile del Procedimento è l'ing. *Michele Coghe*, in servizio presso la Struttura Territoriale "Sardegna" di Anas S.p.A. con sede in via Biasi, 27 - 09131 CAGLIARI.

Si resta a disposizione per ogni ulteriore informazione ove necessaria.

Il Responsabile del Procedimento

Ing. Michele Coghe

Firmato digitalmente da: Michele Coghe  
Organizzazione: ANAS/80208450587  
Data: 19/11/2020 15:52:43



Il Responsabile

Coordinamento Progettazione

Ing. Antonio Scalamandrè

**Allegati alla presente nota:**

- All. 1. *Lista indirizzi*
- All. 2. *Elenco Elaborati Progetto Definitivo*
- All. 3. *Nota prot. CDG-0481014 del 23/09/2020 trasmessa al Ministero dell'Ambiente e della Tutela del Territorio e del Mare*
- All. 4. *Nota prot. CDG-0377032-P del 24.07.2020 per l'avvio della Verifica Preventiva dell'Interesse Archeologico ai sensi dell'art. 25 del D. Lgs. 50/2016 presso la Soprintendenza Archeologia, Belle Arti e Paesaggio per la Città Metropolitana di Cagliari e le Province di Oristano e Sud Sardegna*
- All. 5. *Nota prot. CDG-062156-I del 16/11/2020 con la quale la Verifica Preventiva dell'Interesse Archeologico si è conclusa con esito positivo con prescrizione di sorveglianza archeologica in corso d'opera*
- All. 6. *Nota prot. GDG-U-0562835 del 29.10.2020 per l'avvio del procedimento per l'apposizione del vincolo preordinato all'esproprio pubblicazione dell'avviso sui quotidiani (Corriere della Sera e Unione Sarda del 29/10/2020)*
- All. 7. *Nota prot. n. U024-20 del 25/02/2020 inviata agli enti interferenti per PEC e Raccomandata*

**Riferimenti di contatto:**

ANAS S.p.A. - Struttura Territoriale "Sardegna" - PEC [anas.sardegna@postacert.stradeanas.it](mailto:anas.sardegna@postacert.stradeanas.it)

Responsabile del Procedimento: Ing. Michele Coghe, Cell. 335 5345 310, email [m.coghe@stradeanas.it](mailto:m.coghe@stradeanas.it)

Responsabile Area Sardegna DPRL: Ing. Giampiero Giordano, Cell. 334 6596 325, email [g.giordano@stradeanas.it](mailto:g.giordano@stradeanas.it),

Responsabile di Progetto DPRL: Ing. Irene Maria Mineo, Cell. 349 4635 248, email [i.mineo@stradeanas.it](mailto:i.mineo@stradeanas.it)

## **ALLEGATO 1 - LISTA INDIRIZZI**

**Lista indirizzi da convocare**

	<ul style="list-style-type: none"> <li>Ministero per i Beni e le Attività Culturali Direzione Generale Archeologia, Belle Arti e Paesaggio Servizio V – Tutela Paesaggio <a href="mailto:mbac-dg-abap.servizio5@mailcert.beniculturali.it">mbac-dg-abap.servizio5@mailcert.beniculturali.it</a></li> </ul>
	<ul style="list-style-type: none"> <li>Ministero della Difesa               <ul style="list-style-type: none"> <li>Comando Militare Autonomo della Sardegna <a href="mailto:cma_sardegna@postacert.difesa.it">cma_sardegna@postacert.difesa.it</a></li> <li>Comando Logistico dell'Esercito SM – Ufficio Movimenti e Trasporti <a href="mailto:comlog@postacert.difesa.it">comlog@postacert.difesa.it</a></li> </ul> </li> </ul>
	<ul style="list-style-type: none"> <li>Ministero dei Beni e delle Attività Culturali e del Turismo Soprintendenza Archeologica della Sardegna <a href="mailto:mbac-sabap-ca@mailcert.beniculturali.it">mbac-sabap-ca@mailcert.beniculturali.it</a></li> </ul>
	<ul style="list-style-type: none"> <li>Regione Autonoma della Sardegna. Assessorato della Difesa dell'Ambiente Direzione Generale della Difesa dell'Ambiente               <ul style="list-style-type: none"> <li>Servizio Valutazioni Ambientali – SVA <a href="mailto:amb.sva@regione.sardegna.it">amb.sva@regione.sardegna.it</a></li> <li>Direzione Generale del Corpo Forestale e di Vigilanza Ambientale <a href="mailto:cfva.direzione@pec.regione.sardegna.it">cfva.direzione@pec.regione.sardegna.it</a></li> </ul> </li> </ul>
	<ul style="list-style-type: none"> <li>Regione Autonoma della Sardegna. Assessorato dei Lavori Pubblici Direzione Generale Lavori Pubblici.               <ul style="list-style-type: none"> <li>Servizio infrastrutture di Trasporto e Sicurezza stradale (STS) <a href="mailto:llpp.sts@pec.regione.sardegna.it">llpp.sts@pec.regione.sardegna.it</a></li> <li>Servizio del Genio Civile di Cagliari (GCC) <a href="mailto:llpp.gcc@pec.regione.sardegna.it">llpp.gcc@pec.regione.sardegna.it</a></li> <li>Servizio Territoriale Opere Idrauliche di Cagliari (GCC) <a href="mailto:llpp.stoica@pec.regione.sardegna.it">llpp.stoica@pec.regione.sardegna.it</a></li> </ul> </li> </ul>
	<ul style="list-style-type: none"> <li>Regione Autonoma della Sardegna. Assessorato regionale Enti Locali, Finanze e Urbanistica. Direzione Generale della pianificazione urbanistica territoriale e della vigilanza edilizia               <ul style="list-style-type: none"> <li>Servizio pianificazione paesaggistica e urbanistica <a href="mailto:urbanistica@pec.regione.sardegna.it">urbanistica@pec.regione.sardegna.it</a></li> <li>Servizio tutela del paesaggio e vigilanza Sardegna Meridionale <a href="mailto:eell.urb.tpaesaggio.ca@pec.regione.sardegna.it">eell.urb.tpaesaggio.ca@pec.regione.sardegna.it</a></li> </ul> </li> </ul>
	<ul style="list-style-type: none"> <li>Città Metropolitana di Cagliari Via D. Cadello 9/b - Cagliari- 09121 Cagliari <a href="mailto:protocollo@pec.cittametropolitanacagliari.it">protocollo@pec.cittametropolitanacagliari.it</a></li> </ul>




<ul style="list-style-type: none"> <li>Regione Autonoma della Sardegna Direzione Generale Agenzia Regionale del Distretto Idrografico della Sardegna (ADIS). Servizio difesa del suolo, assetto idrogeologico e gestione del rischio alluvioni <a href="mailto:pres.ab.distrettoidrografico@pec.regione.sardegna.it">pres.ab.distrettoidrografico@pec.regione.sardegna.it</a></li> </ul>	
<ul style="list-style-type: none"> <li>Agenzia Regionale per la Protezione dell'Ambiente della Sardegna (Arpas) <a href="mailto:arpas@pec.arpa.sardegna.it">arpas@pec.arpa.sardegna.it</a></li> </ul>	
<ul style="list-style-type: none"> <li>Consorzio di Bonifica della Sardegna Meridionale <a href="mailto:cbsm@pec.cbsm.it">cbsm@pec.cbsm.it</a></li> </ul>	
<ul style="list-style-type: none"> <li>Comitato Tecnico Regionale di Prevenzione Incendi c/o Ministero dell'Interno Direzione Regionale per la Sardegna dei Vigili del Fuoco del Soccorso Pubblico e della Difesa Civile Via Antonio Lo Frasso, 4 09127 - CAGLIARI <a href="mailto:dir.sardegna@cert.vigilfuoco.interno.it">dir.sardegna@cert.vigilfuoco.interno.it</a></li> </ul>	
<ul style="list-style-type: none"> <li>Agenzia del Demanio Direzione Territoriale Sardegna <a href="mailto:dre_Sardegna@pce.agenziademanio.it">dre_Sardegna@pce.agenziademanio.it</a></li> </ul>	
<ul style="list-style-type: none"> <li>Comune di Sarroch <a href="mailto:protocollosarroch@pec.it">protocollosarroch@pec.it</a></li> </ul>	
<ul style="list-style-type: none"> <li>Abbanoa S.p.A. <a href="mailto:protocollo@pec.abbanoa.it">protocollo@pec.abbanoa.it</a></li> </ul>	
<ul style="list-style-type: none"> <li>Ente Acque della Sardegna – Enas <a href="mailto:protocollogenerale@pec.enas.sardegna.it">protocollogenerale@pec.enas.sardegna.it</a></li> </ul>	
<ul style="list-style-type: none"> <li>Terna S.p.A. Viale Egidio Galbani, 70 00156 Roma <a href="mailto:info@pec.terna.it">info@pec.terna.it</a> ; <a href="mailto:ternareteitaliaspa@pec.terna.it">ternareteitaliaspa@pec.terna.it</a> ; <a href="mailto:ingegneria@pec.terna.it">ingegneria@pec.terna.it</a></li> </ul>	
<ul style="list-style-type: none"> <li>e-distribuzione S.p.A. – Infrastrutture e Reti Italia. Area Nord Ovest Via Ombrone, 2 00198 Roma <a href="mailto:e-distribuzione@pec.e-distribuzione.it">e-distribuzione@pec.e-distribuzione.it</a> ; <a href="mailto:eneldistribuzione@pec.enel.it">eneldistribuzione@pec.enel.it</a></li> </ul>	
<ul style="list-style-type: none"> <li>Telecom Italia S.p.A. Focal Point Spostamenti Via Cristoforo Colombo, 142 00147 Roma <a href="mailto:telecomitalia@pec.telecomitalia.it">telecomitalia@pec.telecomitalia.it</a> ; <a href="mailto:aoa.ce.focalpoint@pec.telecomitalia.it">aoa.ce.focalpoint@pec.telecomitalia.it</a></li> </ul>	

▪	Infratel Italia S.p.A. <a href="mailto:posta@pec.infratelitalia.it">posta@pec.infratelitalia.it</a>
▪	CACIP – Consorzio Industriale Provinciale di Cagliari <a href="mailto:cacip@legalmail.it">cacip@legalmail.it</a>
▪	ARST S.p.A. <a href="mailto:arst@pec.arstspa.info">arst@pec.arstspa.info</a>
▪	IGEA S.p.A. <a href="mailto:igea@pec.igeaspa.it">igea@pec.igeaspa.it</a>
e per conoscenza	
▪	Ministero Infrastrutture e Trasporti. DG per le Strade e Autostrade e per la Vigilanza e la Sicurezza nelle Infrastrutture Stradali <a href="mailto:dgstrade@pec.mit.gov.it">dgstrade@pec.mit.gov.it</a>
▪	Ministero dell'Ambiente e della Tutela del Territorio e del Mare Commissione Tecnica di Verifica dell'Impatto Ambientale VIA-VAS <a href="mailto:ctva.pec.minambiente.it">ctva.pec.minambiente.it</a>
▪	Presidente della Regione Autonoma della Sardegna <a href="mailto:presidenza@pec.regione.sardegna.it">presidenza@pec.regione.sardegna.it</a>
▪	Regione Autonoma della Sardegna. Assessorato dei Lavori Pubblici Direzione Generale Lavori Pubblici <a href="mailto:lavori.pubblici@pec.regione.sardegna.it">lavori.pubblici@pec.regione.sardegna.it</a>
▪	ANAS S.p.A. <a href="mailto:anas@postacert.stradeanas.it">anas@postacert.stradeanas.it</a> - Direzione Operation e Coordinamento Territoriale - Direzione Progettazione e Realizzazione Lavori. Coordinamento Progettazione - Struttura Territoriale Sardegna <a href="mailto:anas.sardegna@postacert.stradeanas.it">anas.sardegna@postacert.stradeanas.it</a>

Il Responsabile del Procedimento

Ing. Michele Coghe

Firmato digitalmente da: Michele Coghe  
Organizzazione: ANAS/80208450587  
Data: 19/11/2020 15:53:39



**ALLEGATO 2**

**ELENCO ELABORATI PROGETTO DEFINITIVO**

### S.S.195 "SULCITANA"

**COMPLETAMENTO ITINERARIO CAGLIARI - PULA LOTTO 2**  
COLLEGAMENTO CON LA S.S 130 E AEROPORTO CAGLIARI ELMAS  
DAL Km 21+488,70 AL Km 23+900,00  
**RELAZIONE ARCHEOLOGICA E PROGETTAZIONE DEFINITIVA**

### PROGETTO DEFINITIVO

COD. CA12

PROGETTAZIONE: ANAS – DIREZIONE PROGETTAZIONE E REALIZZAZIONE LAVORI

#### PROGETTISTA E RESPONSABILE INTEGRATORE PRESTAZIONI SPECIALISTICHE

Ing. M. RASIMELLI  
Ordine Ingegneri Provincia di Perugia n. A632

#### GRUPPO DI PROGETTAZIONE

Ing. D. BONADIES                      Ing. M. TANZINI  
Ing. P. LOSPENNATO                Ing. A. LUCIA  
Ing. S. PELLEGRINI  
Ing. A. POLLI  
Ing. C. CASTELLANO  
Ing. G.N. GUERRINI

#### IL GEOLOGO

Dott. S. PIAZZOLI

#### COORDINATORE PER LA SICUREZZA IN FASE DI PROGETTAZIONE

Ing. L. IOVINE

#### VISTO: IL RESP. DEL PROCEDIMENTO

Ing. M. COGHE

PROTOCOLLO

DATA:

#### IL GRUPPO DI PROGETTAZIONE:



MANDATARIA



**PINI SWISS ENGINEERS SA**  
Via Besso 7 - 6900 Lugano - Svizzera

MANDANTE



**PINI SWISS ENGINEERS Srl**  
Via Cavour 2 - 22074 Lomazzo (CO) - Italia


MANDANTE


### ELABORATI GENERALI

Elenco elaborati

CODICE PROGETTO				NOME FILE				REVISIONE	PAG.
PROGETTO: <span style="border: 1px solid black; padding: 2px;">D</span> <span style="border: 1px solid black; padding: 2px;">P</span> <span style="border: 1px solid black; padding: 2px;">C</span> <span style="border: 1px solid black; padding: 2px;">A</span> <span style="border: 1px solid black; padding: 2px;">1</span> <span style="border: 1px solid black; padding: 2px;">2</span> LIV. PROG. <span style="border: 1px solid black; padding: 2px;">D</span> N. PROG. <span style="border: 1px solid black; padding: 2px;">2</span> <span style="border: 1px solid black; padding: 2px;">0</span> <span style="border: 1px solid black; padding: 2px;">0</span> <span style="border: 1px solid black; padding: 2px;">1</span>				T00EG00GENRE01A.doc					
CODICE ELAB. <span style="border: 1px solid black; padding: 2px;">T</span> <span style="border: 1px solid black; padding: 2px;">0</span> <span style="border: 1px solid black; padding: 2px;">0</span> <span style="border: 1px solid black; padding: 2px;">E</span> <span style="border: 1px solid black; padding: 2px;">G</span> <span style="border: 1px solid black; padding: 2px;">0</span> <span style="border: 1px solid black; padding: 2px;">0</span> <span style="border: 1px solid black; padding: 2px;">G</span> <span style="border: 1px solid black; padding: 2px;">E</span> <span style="border: 1px solid black; padding: 2px;">N</span> <span style="border: 1px solid black; padding: 2px;">R</span> <span style="border: 1px solid black; padding: 2px;">E</span> <span style="border: 1px solid black; padding: 2px;">0</span> <span style="border: 1px solid black; padding: 2px;">1</span>									
D									
C									
B									
A	PRIMA EMISSIONE			GIUGNO 2020	C. CASTELLANO	A. POLLI	RASIMELLI		
REV.	DESCRIZIONE			DATA	REDATTO	VERIFICATO	APPROVATO		



ELENCO DEGLI ELABORATI PROGETTO DEFINITIVO LOTTO 2																						
PROGETTO DEFINITIVO S.S.195 "SULCITANA" Tratto Cagliari - Pula, Categoria B - Extraurbane principali Lotto 2 - Stralcio 2C																						
Cod. Progetto			Cod. Elaborato - Nome file								Titolo			Scala	Formato	Nome file						
		N°	macro opera	progressiva	ambito/oper a	progressiva	disciplina	tipo elaborato	progressiva	revisione												
ELABORATI GENERALI																						
DP	CA12	D	2	0	0	1	1	T	0	0	EG	0	0	GEN	RE	0	1	A	Elenco elaborati	Relazione	A4	T00EG00GENRE01A
DP	CA12	D	2	0	0	1	2	T	0	0	EG	0	0	GEN	RE	0	2	A	Relazione generale descrittiva	Relazione	A4	T00EG00GENRE02A
DP	CA12	D	2	0	0	1	3	T	0	0	EG	0	0	GEN	RE	0	3	A	Relazione studio di traffico	Relazione	A4	T00EG00GENRE03A
DP	CA12	D	2	0	0	1	4	P	0	0	EG	0	0	GEN	CO	0	1	A	Corografia di inquadramento	1:25.000	A3	P00EG00GENCO01A
ARCHEOLOGIA																						
DP	CA12	D	2	0	0	1	5	T	0	0	SG	0	0	GEN	RE	0	1	A	Relazione archeologica	Relazione	A4	T00SG00GENRE01A
DP	CA12	D	2	0	0	1	6	T	0	0	SG	0	0	GEN	CT	0	1	A	Carta archeologica	1:10.000	A0	T00SG00GENCT01A
DP	CA12	D	2	0	0	1	7	T	0	0	SG	0	0	GEN	CT	0	2	A	Carta del potenziale archeologico	1:10.000	A0	T00SG00GENCT02A
DP	CA12	D	2	0	0	1	8	T	0	0	SG	0	0	GEN	CT	0	3	A	Carta visibilità del suolo	1:5.000	A1	T00SG00GENCT03A
GEOLOGIA																						
DP	CA12	D	2	0	0	1	9	T	0	0	GE	0	0	GEO	RE	0	1	A	Relazione geologica, geomorfologica e idrogeologica	Relazione	A4	T00GE00GEORE01A
DP	CA12	D	2	0	0	1	10	T	0	0	GE	0	0	GEO	RE	0	2	A	Documentazione indagini geognostiche preesistenti	Relazione	A4	T00GE00GEORE02A
DP	CA12	D	2	0	0	1	11	T	0	0	GE	0	0	GEO	RE	0	3	A	Documentazione prove di laboratorio preesistenti	Relazione	A4	T00GE00GEORE03A
DP	CA12	D	2	0	0	1	12	T	0	0	GE	0	0	GEO	RE	0	4	A	Documentazione indagini geognostiche	Relazione	A4	T00GE00GEORE04A
DP	CA12	D	2	0	0	1	13	T	0	0	GE	0	0	GEO	RE	0	5	A	Documentazione prove di laboratorio	Relazione	A4	T00GE00GEORE05A
DP	CA12	D	2	0	0	1	14	T	0	0	GE	0	0	GEO	RE	0	6	A	Documentazione indagini geofisiche	Relazione	A4	T00GE00GEORE06A
DP	CA12	D	2	0	0	1	15	T	0	0	GE	0	0	GEO	RE	0	7	A	Documentazione indagini di caratterizzazione ambientale	Relazione	A4	T00GE00GEORE07A
DP	CA12	D	2	0	0	1	16	T	0	0	GE	0	0	GEO	CG	0	1	A	Carta geologica generale - stralcio 2C	1:5.000	A0	T00GE00GEOCG01A
DP	CA12	D	2	0	0	1	17	T	0	0	GE	0	0	GEO	CG	0	2	A	Carta geologica di dettaglio e profilo geologico stralcio 2C - Tav.1 di 2 - da km 21+400 a km 22+600	1:2.000/200	A0	T00GE00GEOCG02A
DP	CA12	D	2	0	0	1	18	T	0	0	GE	0	0	GEO	CG	0	3	A	Carta geologica di dettaglio e profilo geologico stralcio 2C - Tav.2 di 2 - da km 22+600 a km 24+000	1:2.000/200	A0	T00GE00GEOCG03A
DP	CA12	D	2	0	0	1	19	T	0	0	GE	0	0	GEO	CG	0	4	A	Carta geomorfologica - stralcio 2C - Tav.1 di 1 - da km 21+400 a km 24+000	1:2.000	A0	T00GE00GEOCG04A
DP	CA12	D	2	0	0	1	20	T	0	0	GE	0	0	GEO	CI	0	1	A	Carta idrogeologica e profilo idrogeologico stralcio 2C - Tav.1 di 2 Tav.1 di 2 - da km 21+400 a km 22+600	1:2.000/200	A0	T00GE00GEOCI01A
DP	CA12	D	2	0	0	1	21	T	0	0	GE	0	0	GEO	CI	0	2	A	Carta idrogeologica e profilo idrogeologico stralcio 2C - Tav.2 di 2 Tav.2 di 2 - da km 22+600 a km 24+000	1:2.000/200	A0	T00GE00GEOCI02A
DP	CA12	D	2	0	0	1	22	T	0	0	GE	0	0	GEO	SG	0	1	A	Sezioni geologiche - stralcio 2C - Tav. 1 di 1	1:200	A1	T00GE00GEOSG01A
DP	CA12	D	2	0	0	1	23	T	0	0	GE	0	0	GEO	PU	0	1	A	Planimetria ubicazione indagini geognostiche - Tav.1 di 1 - da km 21+400 a km 24+000	1:2.000	A1	T00GE00GEOPU01A
DP	CA12	D	2	0	0	1	24	T	0	0	GE	0	0	GEO	PU	0	2	A	Planimetria ubicazione indagini ambientali - tav 1 di 1 da km 21+400 a km 24+000	1:2.000	A0	T00GE00GEOPU02A
DP	CA12	D	2	0	0	1	25	T	0	0	GE	0	0	GEO	PU	0	3	A	Planimetria ubicazione dei siti di deposito definitivo terre e rocce da scavo (ripristino morfologico)	1:5.000	A1	T00GE00GEOPU03A
DP	CA12	D	2	0	0	1	26	T	0	0	GE	0	0	GEO	PU	0	4	A	Planimetria ubicazione siti di approvvigionamento materie	1:5.000	A4	T00GE00GEOPU04A
DP	CA12	D	2	0	0	1	27	T	0	0	GE	0	0	GEO	PU	0	5	A	Planimetria ubicazione impianti di conferimento definitivo	1:5.000	A0	T00GE00GEOPU05A
DP	CA12	D	2	0	0	1	28	T	0	0	GE	0	0	GEO	PU	0	6	A	Area SIN del Sulcis-Inglesiente-Guspinese e aree contaminate	1:5.000	A0	T00GE00GEOPU06A
DP	CA12	D	2	0	0	1	29	T	0	0	GE	0	0	GEO	RE	0	8	A	Piano di utilizzo ai sensi del DPR 120/2017 - stralcio 2C	Relazione	A4	T00GE00GEORE08A
PIANO DI MONITORAGGIO GEOTECNICO																						
DP	CA12	D	2	0	0	1	30	T	0	0	GE	0	1	GEO	RE	0	1	A	Relazione piano di monitoraggio rilevati	Relazione	A4	T00GE01GEORE01A
DP	CA12	D	2	0	0	1	31	T	0	0	GE	0	1	GEO	PU	0	1	A	Ubicazione delle indagini di monitoraggio - Planimetria e sezioni tipo	Varie	A1	T00GE01GEOPU01A
DP	CA12	D	2	0	0	1	32	T	0	0	GE	0	1	GEO	EC	0	1	A	Computo metrico estimativo	Relazione	A4	T00GE01GEOEC01A
GEOTECNICA																						
DP	CA12	D	2	0	0	1	33	T	0	0	GE	0	0	GET	RE	0	1	A	Relazione geotecnica generale	Relazione	A4	T00GE00GETRE01A
DP	CA12	D	2	0	0	1	34	T	0	0	GE	0	0	GET	RE	0	2	A	Relazione geotecnica e di calcolo del rilevato stradale	Relazione	A4	T00GE00GETRE02A
DP	CA12	D	2	0	0	1	34	T	0	0	GE	0	0	GET	FG	0	1	A	Profilo geotecnico - stralcio 2C	1:2.000/200	A1	T00GE00GETFG01A
DP	CA12	D	2	0	0	1	35	T	0	0	GE	0	0	GET	SG	0	1	A	Sezioni geotecniche trasversali - stralcio 2C	1:100	A0	T00GE00GETSG01A
OPERE D'ARTE MAGGIORI																						
Cavalcavia km 23+096																						
DP	CA12	D	2	0	0	1	36	T	0	0	CV	0	1	GET	RE	0	1	A	Relazione geotecnica e di calcolo delle sottofondazioni	Relazione	A4	T00CV01GETRE01A
OPERE DI SOSTEGNO																						
Muro OS01																						
DP	CA12	D	2	0	0	1	37	T	0	0	OS	0	1	GET	RE	0	1	A	Relazione di calcolo muro di sottoscarpa	Relazione	A4	T00OS01GETRE01A
DP	CA12	D	2	0	0	1	38	T	0	0	OS	0	1	GET	DI	0	1	A	Pianta, prospetto e sezioni tipo	Varie	A0	T00OS01GETDI01A
IDROLOGIA ED IDRAULICA																						
DP	CA12	D	2	0	0	1	39	T	0	0	ID	0	0	IDR	RE	0	1	A	Relazione idrologica	Relazione	A4	T00ID00IDRRE01A
DP	CA12	D	2	0	0	1	40	T	0	0	ID	0	0	IDR	RE	0	2	A	Relazione di compatibilità idraulica	Relazione	A4	T00ID00IDRRE02A
DP	CA12	D	2	0	0	1	41	T	0	0	ID	0	0	IDR	RE	0	3	A	Relazione idraulica del sistema di drenaggio del corpo stradale	Relazione	A4	T00ID00IDRRE03A
DP	CA12	D	2	0	0	1	42	T	0	0	ID	0	0	IDR	RE	0	4	A	Piano di Manutenzione delle opere idrauliche	Relazione	A4	T00ID00IDRRE04A
DP	CA12	D	2	0	0	1	43	T	0	0	ID	0	0	IDR	CO	0	1	A	Corografia dei bacini idrografici e delle interferenze con il reticolo idrografico	1:10.000	A0	T00ID00IDRCO01A
DP	CA12	D	2	0	0	1	44	T	0	0	ID	0	0	IDR	PL	0	1	A	PAI - Pericolosità idraulica	1:5.000	A1	T00ID00IDRPL01A
DP	CA12	D	2	0	0	1	45	T	0	0	ID	0	0	IDR	PL	0	2	A	PAI - Rischio idraulico	1:5.000	A1	T00ID00IDRPL02A
DP	CA12	D	2	0	0	1	46	T	0	0	ID	0	0	IDR	PL	0	3	A	Studio di compatibilità idraulica - Planimetria aree di esondazione	1:2000	A0	T00ID00IDRPL03A
DP	CA12	D	2	0	0	1	47	T	0	0	ID	0	0	IDR	FP	0	1	A	Sistema di smaltimento acque di piattaforma - Profili idraulici - Lato direzione Pula	1:2000	A0	T00ID00IDRFP01A
DP	CA12	D	2	0	0	1	48	T	0	0	ID	0	0	IDR	FP	0	2	A	Sistema di smaltimento acque di piattaforma - Profili idraulici - Lato direzione Cagliari	1:2000	A0	T00ID00IDRFP02A
DP	CA12	D	2	0	0	1	49	T	0	0	ID	0	0	IDR	PP	0	1	A	Sistema di smaltimento acque di piattaforma - Planimetria idraulica	1:2000	A0	T00ID00IDRPP01A
DP	CA12	D	2	0	0	1	50	T	0	0	ID	0	0	IDR	DC	0	1	A	Sistema di smaltimento acque di piattaforma - Asse principale - Opere tipo e particolari	Varie	A1	T00ID00IDRDC01A
DP	CA12	D	2	0	0	1	51	T	0	0	ID	0	0	IDR	DC	0	2	A	Sistema di smaltimento acque di piattaforma - Corsie di immissione/uscita, rampe di svincolo e viabilità secondaria - Opere tipo e particolari	1:50	A1	T00ID00IDRDC02A
DP	CA12	D	2	0	0	1	52	T	0	0	ID	0	0	IDR	PL	0	4	A	Sistema di smaltimento acque di piattaforma - Opere di invarianza idraulica	Varie	A1	T00ID00IDRPL04A
DP	CA12	D	2	0	0	1	53	T	0	0	ID	0	0	IDR	PL	0	5	A	Sistema di smaltimento acque di piattaforma - Fosso di guardia a protezione dello svincolo di Sarroch - Planimetria, profilo longitudinale e sezioni trasversali	Varie	A1	T00ID00IDRPL05A
DP	CA12	D	2	0	0	1	54	T	0	0	ID	0	0	IDR	DC	0	3	A	Opere di sistemazione idraulica - Inalveazioni - Planimetria e sezione tipo	Varie	A1	T00ID00IDRDC03A
DP	CA12	D	2	0	0	1	55	T	0	0	ID	0	0	IDR	SL	0	1	A	Attraversamenti idraulici - Sezioni longitudinali Tavola 1 di 2	1:100	A0	T00ID00IDRSL01A
DP	CA12	D	2	0	0	1	56	T	0	0	ID	0	0	IDR	SL	0	2	A	Attraversamenti idraulici - Sezioni longitudinali Tavola 2 di 2	1:100	A0	T00ID00IDRSL02A

ELENCO DEGLI ELABORATI PROGETTO DEFINITIVO																			<div></div>			
LOTTO 2																						
PROGETTO DEFINITIVO																						
S.S.195 "SULCITANA" Tratto Cagliari - Pula, Categoria B - Extraurbane principali																						
Lotto 2 - Stralcio 2C																						
Cod. Progetto				Cod. Elaborato - Nome file								Titolo						Scala	Formato	Nome file		
			N°	macro opera	progressiva	ambito/oper a	progressiva	disciplina	tipo elaborato	progressiva	revisione											
RILIEVI AEROFOTOGRAMMETRICI E TOPOGRAFICI																						
RILIEVO AEROFOTOGRAMMETRICO																						
DP	CA12	D	2	0	0	1	75	T	0	0	EG	0	0	CRT	RE	0	1	A	Monografie PFA	Relazione	A4	T00EG00CRTRE01A
DP	CA12	D	2	0	0	1	76	T	0	0	EG	0	0	CRT	RE	0	2	A	Relazione di sintesi del rilievo	Relazione	A4	T00EG00CRTRE02A
DP	CA12	D	2	0	0	1	77	T	0	0	EG	0	0	CRT	PV	0	1	A	Cartografia numerica - Foglio 1	1:2.000	A0	T00EG00CRTPV01A
DP	CA12	D	2	0	0	1	78	T	0	0	EG	0	0	CRT	PV	0	2	A	Cartografia numerica - Foglio 2	1:2.000	A0	T00EG00CRTPV02A
DP	CA12	D	2	0	0	1	79	T	0	0	EG	0	0	CRT	PV	0	3	A	Cartografia numerica - Foglio 3	1:2.000	A0	T00EG00CRTPV03A
DP	CA12	D	2	0	0	1	80	T	0	0	EG	0	0	CRT	PV	0	4	A	Cartografia numerica - Foglio 4	1:2.000	A0	T00EG00CRTPV04A
RILIEVO TOPOGRAFICO																						
DP	CA12	D	2	0	0	1	81	T	0	0	EG	0	0	CRT	RE	0	3	A	Relazione di sintesi del rilievo topografico	Relazione	A4	T00EG00CRTRE03A
DP	CA12	D	2	0	0	1	82	T	0	0	EG	0	0	CRT	RE	0	4	A	Monografie	Relazione	A4	T00EG00CRTRE04A
PROGETTO STRADALE																						
PARTE GENERALE																						
DP	CA12	D	2	0	0	1	83	P	0	0	PS	0	0	TRA	RE	0	1	A	Relazione tecnica tracciato	Relazione	A4	P00PS00TRARE01A
DP	CA12	D	2	0	0	1	84	P	0	0	PS	0	0	TRA	PL	0	1	A	Planimetria generale asse	1:5.000	A0	P00PS00TRAPL01A
DP	CA12	D	2	0	0	1	85	P	0	0	PS	0	0	TRA	CO	0	1	A	Corografia generale del tracciato	1:10.000	A0	P00PS00TRACO01A
SEZIONI TIPO E PARTICOLARI COSTRUTTIVI																						
DP	CA12	D	2	0	0	1	86	P	0	0	PS	0	0	TRA	ST	0	1	A	Sezioni tipo strada asse principale su rilevato in rettilifo	1:50	A0	P00PS00TRAST01A
DP	CA12	D	2	0	0	1	87	P	0	0	PS	0	0	TRA	ST	0	2	A	Sezioni tipo asse principale in trincea in rettilifo	1:50	A0	P00PS00TRAST02A
DP	CA12	D	2	0	0	1	88	P	0	0	PS	0	0	TRA	ST	0	3	A	Sezioni tipo asse principale in corrispondenza opera d'arte	1:50	A0	P00PS00TRAST03A
DP	CA12	D	2	0	0	1	89	P	0	0	PS	0	0	TRA	ST	0	4	A	Sezioni tipo asse principale con piazzola di sosta	1:50	A0	P00PS00TRAST04A
DP	CA12	D	2	0	0	1	90	P	0	0	PS	0	0	TRA	ST	0	5	A	Sezioni tipo - Risanamento rilevati	1:50	A0	P00PS00TRAST05A
DP	CA12	D	2	0	0	1	91	V	0	0	PS	0	0	TRA	ST	0	1	A	Sezioni tipo su rampe di svincolo	1:50	A0	V00PS00TRAST01A
DP	CA12	D	2	0	0	1	92	V	0	0	PS	0	0	TRA	ST	0	2	A	Sezioni tipo viabilità secondaria	1:50	A0	V00PS00TRAST02A
DP	CA12	D	2	0	0	1	93	V	0	0	PS	0	0	TRA	ST	0	3	A	Sezioni tipo viabilità secondaria corsie di immissione e diversione	1:50	A0	V00PS00TRAST03A
DP	CA12	D	2	0	0	1	94	P	0	0	PS	0	0	TRA	DC	0	1	A	Particolari costruttivi elementi marginali rilevato e trincea	1:50	A1	P00PS00TRADC01A
DP	CA12	D	2	0	0	1	95	P	0	0	PS	0	0	TRA	RE	0	2	A	Relazione di calcolo della sovrastruttura	Relazione	A4	P00PS00TRARE02A
ASSE PRINCIPALE																						
DP	CA12	D	2	0	0	1	96	P	0	0	PS	0	0	TRA	PP	0	1	A	Planimetria di progetto - km 21+150 - km 22+100	1:1.000	A0	P00PS00TRAPP01A
DP	CA12	D	2	0	0	1	97	P	0	0	PS	0	0	TRA	PP	0	2	A	Planimetria di progetto - km 22+100 - km 23+050	1:1.000	A0	P00PS00TRAPP02A
DP	CA12	D	2	0	0	1	98	P	0	0	PS	0	0	TRA	PP	0	3	A	Planimetria di progetto - km 23+050 - km 24+000	1:1.000	A0	P00PS00TRAPP03A
DP	CA12	D	2	0	0	1	99	P	0	0	PS	0	0	TRA	PT	0	1	A	Planimetria di tracciamento - km 21+150 - km 22+100	1:1.000	A0	P00PS00TRAPT01A
DP	CA12	D	2	0	0	1	100	P	0	0	PS	0	0	TRA	PT	0	2	A	Planimetria di tracciamento - km 22+100 - km 23+050	1:1.000	A0	P00PS00TRAPT02A
DP	CA12	D	2	0	0	1	101	P	0	0	PS	0	0	TRA	PT	0	3	A	Planimetria di tracciamento - km 23+050 - km 24+000	1:1.000	A0	P00PS00TRAPT03A
DP	CA12	D	2	0	0	1	102	P	0	0	PS	0	0	TRA	PO	0	1	A	Planimetria su fotomosaico - km 21+400 - km 24+000	1:5.000	A0	P00PS00TRAPO01A
DP	CA12	D	2	0	0	1	103	P	0	0	PS	0	0	TRA	FP	0	1	A	Profilo longitudinale - km 21+150 - km 22+100	1:1.000/100	A0	P00PS00TRAFP01A
DP	CA12	D	2	0	0	1	104	P	0	0	PS	0	0	TRA	FP	0	2	A	Profilo longitudinale - km 22+100 - km 23+050	1:1.000/100	A0	P00PS00TRAFP02A
DP	CA12	D	2	0	0	1	105	P	0	0	PS	0	0	TRA	FP	0	3	A	Profilo longitudinale - km 23+050 - km 24+000	1:1.000/100	A0	P00PS00TRAFP03A
DP	CA12	D	2	0	0	1	106	P	0	0	PS	0	0	TRA	SZ	0	1	A	Sezioni trasversali - Fascicolo	1:200	A3	P00PS00TRASZ01A
DP	CA12	D	2	0	0	1	107	P	0	0	PS	0	0	TRA	DG	0	1	A	Diagrammi di velocità e visuale libera	1:5.000/500	A0	P00PS00TRADG01A
SVINCOLI																						
Svincolo SARAS (KM 23+078.74)																						
DP	CA12	D	2	0	0	1	108	V	0	1	PS	0	0	TRA	PL	0	1	A	Planimetria d'insieme	1:1.000	A0	V01PS00TRAPL01A
DP	CA12	D	2	0	0	1	109	V	0	1	PS	0	0	TRA	PP	0	1	A	Planimetria di progetto svincolo	1:500	A0	V01PS00TRAPP01A
DP	CA12	D	2	0	0	1	110	V	0	1	PS	0	0	TRA	PT	0	1	A	Planimetria di tracciamento rampe A e B	1:500	A0	V01PS00TRAPT01A
DP	CA12	D	2	0	0	1	111	V	0	1	PS	0	0	TRA	PT	0	2	A	Planimetria di tracciamento rampa C e D	1:500	A0	V01PS00TRAPT02A
DP	CA12	D	2	0	0	1	112	V	0	1	PS	0	0	TRA	PT	0	3	A	Planimetria di tracciamento viabilità secondaria	1:500	A0	V01PS00TRAPT03A
DP	CA12	D	2	0	0	1	113	V	0	1	PS	0	0	TRA	FP	0	1	A	Profilo longitudinale rampe A e B	1:1.000/100	A0	V01PS00TRAFP01A
DP	CA12	D	2	0	0	1	114	V	0	1	PS	0	0	TRA	FP	0	2	A	Profilo longitudinale rampa C e D	1:1.000/100	A0	V01PS00TRAFP02A
DP	CA12	D	2	0	0	1	115	V	0	1	PS	0	0	TRA	FP	0	3	A	Profilo longitudinale viabilità secondaria	1:1.000/100	A0	V01PS00TRAFP03A
DP	CA12	D	2	0	0	1	116	V	0	1	PS	0	0	TRA	FP	0	4	A	Profili longitudinali cigli intersezioni	1:1.000/100	A0	V01PS00TRAFP04A
DP	CA12	D	2	0	0	1	117	V	0	1	PS	0	0	TRA	DG	0	1	A	Diagrammi di velocità e visuale libera rampe svincolo	1:5.000/500	A0	V01PS00TRADG01A
DP	CA12	D	2	0	0	1	118	V	0	1	PS	0	0	TRA	DG	0	2	A	Diagrammi di velocità e visuale libera viabilità secondaria	1:5.000/500	A0	V01PS00TRADG02A
DP	CA12	D	2	0	0	1	119	V	0	1	PS	0	0	TRA	SZ	0	1	A	Sezioni trasversali rampe - Fascicolo	1:200	A3	V01PS00TRASZ01A
DP	CA12	D	2	0	0	1	120	V	0	1	PS	0	0	TRA	SZ	0	2	A	Sezioni trasversali viabilità secondaria - Fascicolo	1:200	A3	V01PS00TRASZ02A
Svincolo Su Loi - Villa D'Orrì - fine LOTTO 1																						
DP	CA12	D	2	0	0	1	121	V	0	2	PS	0	0	TRA	PP	0	1	A	Planimetria interventi pavimentazione		A1	V02PS00TRAPP01A
SEGNALETICA E BARRIERE DI SICUREZZA																						
DP	CA12	D	2	0	0	1	122	P	0	0	PS	0	0	TRA	RE	0	4	A	Relazione tecnica barriere di sicurezza	Relazione	A4	P00PS00TRARE04A
DP	CA12	D	2	0	0	1	123	P	0	0	PS	0	0	TRA	PN	0	1	A	Planimetria barriere di sicurezza esistente e progetto - km 21+150 - km 22+100	1:1.000	A0	P00PS00TRAPN01A
DP	CA12	D	2	0	0	1	124	P	0	0	PS	0	0	TRA	PN	0	2	A	Planimetria barriere di sicurezza esistente e progetto - km 22+100 - km 23+050	1:1.000	A0	P00PS00TRAPN02A
DP	CA12	D	2	0	0	1	125	P	0	0	PS	0	0	TRA	PN	0	3	A	Planimetria barriere di sicurezza esistente e progetto - km 23+050 - km 24+000	1:1.000	A0	P00PS00TRAPN03A
DP	CA12	D	2	0	0	1	126	P	0	0	PS	0	0	TRA	PN	0	4	A	Planimetria barriere di sicurezza esistente e progetto - svincolo Saras	1:1.000	A0	P00PS00TRAPN04A
DP	CA12	D	2	0	0	1	127	P	0	0	PS	0	0	TRA	DC	0	1	A	Attenuatori d'urto frontali - Sezioni tipo e particolari	Varie	A0	P00PS00TRADC01A
DP	CA12	D	2	0	0	1	128	P	0	0	PS	0	0	TRA	RE	0	5	A	Relazione segnaletica	Relazione	A4	P00PS00TRARE05A
DP	CA12	D	2	0	0	1	129	P	0	0	PS	0	0	TRA	PN	0	5	A	Planimetria segnaletica - km 21+150 - km 22+100	1:1.000	A0	P00PS00TRAPN05A
DP	CA12	D	2	0	0	1	130	P	0	0	PS	0	0	TRA	PN	0	6	A	Planimetria segnaletica - km 22+100 - km 23+050	1:1.000	A0	P00PS00TRAPN06A
DP	CA12	D	2	0	0	1	131	P	0	0	PS	0	0	TRA	PN	0	7	A	Planimetria segnaletica - km 23+050 - km 24+000	1:1.000	A0	P00PS00TRAPN07A
DP	CA12	D	2	0	0	1	132	P	0	0	PS	0	0	TRA	PN	0	8	A	Planimetria segnaletica viabilità secondaria	1:1.000	A0	P00PS00TRAPN08A
STRUTTURE																						
OPERE D'ARTE - GENERALE																						
DP	CA12	D	2	0	0	1	133	T	0	0	GE	0	0	STR	DC	0	1	A	Tabella materiali e tabella incidenze	-	A1	T00GE00STRDC01A
DP	CA12	D	2	0	0	1	134	T</														



ELENCO DEGLI ELABORATI PROGETTO DEFINITIVO LOTTO 2																						
PROGETTO DEFINITIVO S.S.195 "SULCITANA" Tratto Cagliari - Pula, Categoria B - Extraurbane principali Lotto 2 - Stralcio 2C																						
Cod. Progetto		Cod. Elaborato - Nome file																				
		N°	macro opera	progressiva	ambito/oper a	progressiva	disciplina	tipo elaborato	progressiva	revisione	Titolo				Scala	Formato	Nome file					
DP	CA12	D	2	0	0	1	159	T	0	0	TM	0	1	STR	CP	0	1	A	Carpenteria scatolare - Pianta e sezioni	1:100/1:50	A1	TOOTM01STRCP01A
ATTRaversamenti IDRAULICI																						
TM03 - Tombino km 21+959																						
DP	CA12	D	2	0	0	1	160	T	0	0	TM	0	3	STR	DI	0	1	A	Opere provvisionali - Pianta, sezioni e particolari	Varie	A1	TOOTM03STRDI01A
DP	CA12	D	2	0	0	1	161	T	0	0	TM	0	3	STR	CP	0	1	A	Carpenteria scatolare - Pianta e sezioni	1:100/1:50	A1	TOOTM03STRCP01A
TM04 - Tombino km 22+159																						
DP	CA12	D	2	0	0	1	162	T	0	0	TM	0	4	STR	DI	0	1	A	Opere provvisionali fase 1 - Pianta, sezioni e particolari	Varie	A1	TOOTM04STRDI01A
DP	CA12	D	2	0	0	1	163	T	0	0	TM	0	4	STR	DI	0	2	A	Opere provvisionali fase 2 - Pianta, sezioni e particolari	Varie	A1	TOOTM04STRDI02A
DP	CA12	D	2	0	0	1	164	T	0	0	TM	0	4	STR	CP	0	1	A	Carpenteria scatolare - Pianta, sezioni e dettagli	1:100/1:50	A1	TOOTM04STRCP01A
TM05 - Tombino km 22+470																						
DP	CA12	D	2	0	0	1	165	T	0	0	TM	0	5	STR	DI	0	1	A	Opere provvisionali - Pianta, sezioni e particolari	Varie	A1	TOOTM05STRDI01A
DP	CA12	D	2	0	0	1	166	T	0	0	TM	0	5	STR	CP	0	1	A	Carpenteria scatolare - Pianta e sezioni	1:100/1:50	A1	TOOTM05STRCP01A
TM06 - Tombino km 22+545																						
DP	CA12	D	2	0	0	1	167	T	0	0	TM	0	6	STR	DI	0	1	A	Opere provvisionali - Pianta, sezioni e particolari	Varie	A1	TOOTM06STRDI01A
DP	CA12	D	2	0	0	1	168	T	0	0	TM	0	6	STR	CP	0	1	A	Carpenteria scatolare - Pianta e sezioni	1:100/1:50	A1	TOOTM06STRCP01A
TM07 - Tombino km 23+680																						
DP	CA12	D	2	0	0	1	169	T	0	0	TM	0	7	STR	DI	0	1	A	Opere provvisionali - Pianta, sezioni e particolari	Varie	A1	TOOTM07STRDI01A
DP	CA12	D	2	0	0	1	170	T	0	0	TM	0	7	STR	CP	0	1	A	Carpenteria scatolare - Pianta e sezioni	1:100/1:50	A1	TOOTM07STRCP01A
IMPIANTI																						
DP	CA12	D	2	0	0	1	171	T	0	0	IM	0	0	IMP	RE	0	1	A	Relazione tecnica impianti	Relazione	A4	TOOIM00IMPRE01A
DP	CA12	D	2	0	0	1	172	T	0	0	IM	0	0	IMP	RE	0	2	A	Calcoli elettrici ed illuminotecnici	Relazione	A4	TOOIM00IMPRE02A
DP	CA12	D	2	0	0	1	173	T	0	0	IM	0	0	IMP	PP	0	1	A	Planimetria di progetto - 1 di 3	1:250	A0	TOOIM00IMPP01A
DP	CA12	D	2	0	0	1	174	T	0	0	IM	0	0	IMP	PP	0	2	A	Planimetria di progetto - 2 di 3	1:250	A0	TOOIM00IMPP02A
DP	CA12	D	2	0	0	1	175	T	0	0	IM	0	0	IMP	PP	0	3	A	Planimetria di progetto - 3 di 3	1:250	A0	TOOIM00IMPP03A
DP	CA12	D	2	0	0	1	176	T	0	0	IM	0	0	IMP	DC	0	1	A	Tabella cavi e lampade	Tabella	A3	TOOIM00IMPCD01A
DP	CA12	D	2	0	0	1	177	T	0	0	IM	0	0	IMP	ST	0	1	A	Sezioni tipologiche	1:50/20	A0	TOOIM00IMPST01A
DP	CA12	D	2	0	0	1	178	T	0	0	IM	0	0	IMP	SC	0	1	A	Schema generale quadri elettrici	Schema	A4	TOOIM00IMPSC01A
DOCUMENTAZIONE TECNICO-ECONOMICA																						
DP	CA12	D	2	0	0	1	179	T	0	0	CM	0	0	CMS	EP	0	1	A	Elenco ed analisi nuovi prezzi	-	A4	TOOCM00CMSEP01A
DP	CA12	D	2	0	0	1	180	T	0	0	CM	0	0	CMS	EC	0	1	A	Computo metrico estimativo	-	A4	TOOCM00CMSEC01A
DP	CA12	D	2	0	0	1	181	T	0	0	CM	0	0	CMS	EE	0	2	A	Allegato al Computo metrico estimativo - tabella movimenti terra	-	A4	TOOCM00CMSEC02A
DP	CA12	D	2	0	0	1	182	T	0	0	CM	0	0	CMS	EE	0	1	A	Lista delle lavorazioni	-	A4	TOOCM00CMSEE01A
DP	CA12	D	2	0	0	1	183	T	0	0	CM	0	0	CMS	EE	0	2	A	Quadro incidenza della manodopera	-	A4	TOOCM00CMSEE02A
DP	CA12	D	2	0	0	1	184	T	0	0	CM	0	0	CMS	ES	0	1	A	Quadro economico	-	A4	TOOCM00CMSES01A
PIANO DI SICUREZZA E BOB																						
DP	CA12	D	2	0	0	1	185	T	0	0	SI	0	0	SIC	RE	0	1	A	Piano di Sicurezza e Coordinamento	Relazione	A4	TOOSI00SICRE01A
DP	CA12	D	2	0	0	1	186	T	0	0	SI	0	0	SIC	RE	0	2	A	Allegato 1 - Schede sui Dispositivi di Protezione Individuale	-	A4	TOOSI00SICRE02A
DP	CA12	D	2	0	0	1	187	T	0	0	SI	0	0	SIC	RE	0	3	A	Allegato 2 - Schede sull'uso degli Utensili	-	A4	TOOSI00SICRE03A
DP	CA12	D	2	0	0	1	188	T	0	0	SI	0	0	SIC	RE	0	4	A	Allegato 3 - Schede sui rischi connessi alle singole lavorazioni	-	A4	TOOSI00SICRE04A
DP	CA12	D	2	0	0	1	189	T	0	0	SI	0	0	SIC	RE	0	5	A	Allegato 4 - Schede sull'uso delle macchine- Apprestamenti	-	A4	TOOSI00SICRE05A
DP	CA12	D	2	0	0	1	190	T	0	0	SI	0	0	SIC	RE	0	6	A	Allegato 5 - Fascicolo dell'opera	-	A4	TOOSI00SICRE06A
DP	CA12	D	2	0	0	1	191	T	0	0	SI	0	0	SIC	PL	0	1	A	Allegato 6.1 - Planimetrie di cantierizzazione - Fasi di cantiere fase 0	Varie	A0	TOOSI00SICPL01A
DP	CA12	D	2	0	0	1	192	T	0	0	SI	0	0	SIC	PL	0	2	A	Allegato 6.2 - Planimetrie di cantierizzazione - Fasi di cantiere fase 1A	Varie	A0	TOOSI00SICPL02A
DP	CA12	D	2	0	0	1	193	T	0	0	SI	0	0	SIC	PL	0	3	A	Allegato 6.3 - Planimetrie di cantierizzazione - Fasi di cantiere fase 1B	Varie	A0	TOOSI00SICPL03A
DP	CA12	D	2	0	0	1	194	T	0	0	SI	0	0	SIC	PL	0	4	A	Allegato 6.4 - Planimetrie di cantierizzazione - Fasi di cantiere fase 2A	Varie	A0	TOOSI00SICPL04A
DP	CA12	D	2	0	0	1	195	T	0	0	SI	0	0	SIC	PL	0	5	A	Allegato 6.5 - Planimetrie di cantierizzazione - Fasi di cantiere fase 2B	Varie	A0	TOOSI00SICPL05A
DP	CA12	D	2	0	0	1	196	T	0	0	SI	0	0	SIC	PL	0	6	A	Allegato 6.6 - Planimetrie di cantierizzazione - Fasi di cantiere fase 3	Varie	A0	TOOSI00SICPL06A
DP	CA12	D	2	0	0	1	197	T	0	0	SI	0	0	SIC	PL	0	7	A	Allegato 6.7 - Planimetrie di cantierizzazione - Area di cantiere	Varie	A0	TOOSI00SICPL07A
DP	CA12	D	2	0	0	1	198	T	0	0	SI	0	0	SIC	RE	0	7	A	Allegato 7 - Cronoprogramma	-	A3	TOOSI00SICRE07A
DP	CA12	D	2	0	0	1	199	T	0	0	SI	0	0	SIC	ES	0	1	A	Stima dei costi della sicurezza	-	A4	TOOSI00SICES01A
DP	CA12	D	2	0	0	1	200	T	0	0	SI	0	0	SIC	ES	0	2	A	Elenco ed analisi nuovi prezzi sicurezza	-	A4	TOOSI00SICES02A
DP	CA12	D	2	0	0	1	201	T	0	0	SI	0	0	SIC	ES	0	3	A	Computo sicurezza - Contenimento diffusione Covid-19	-	A4	TOOSI00SICES03A
DP	CA12	D	2	0	0	1	202	T	0	0	SI	0	0	SIC	RE	0	8	A	Relazione Bonifica Ordigni Bellici	Relazione	A4	TOOSI00SICRE08A
DP	CA12	D	2	0	0	1	203	T	0	0	SI	0	0	SIC	PU	0	1	A	Planimetria di progetto bonifica ordigni bellici	1:2000	A0	TOOSI00SICPU01A
DP	CA12	D	2	0	0	1	204	T	0	0	SI	0	0	SIC	PO	0	1	A	Planimetria su ortofoto	1:2000	A0	TOOSI00SICPO01A
ELABORATI AMBIENTALI																						
RELAZIONE PAESAGGISTICA																						
DP	CA12	D	2	0	0	1	205	T	0	0	IA	0	0	AMB	CO	0	1	A	Corografia generale e organizzazione del sistema infrastrutturale	1:25.000	A0	TOOIA00AMBCO01A
DP	CA12	D	2	0	0	1	206	T	0	0	IA	0	0	AMB	CT	0	1	A	Carta stralcio PTPR	1:25.000	A0	TOOIA00AMBCT01A
DP	CA12	D	2	0	0	1	207	T	0	0	IA	0	0	AMB	CT	0	2	A	Carta stralcio dei piani territoriali generali (PUP/PTC Cagliari)	1:25.000	A0	TOOIA00AMBCT02A
DP	CA12	D	2	0	0	1	208	T	0	0	IA	0	0	AMB	CT	0	3	A	Carta stralcio del piano urbanistico comunale Sarroch	1:10.000	A0	TOOIA00AMBCT03A
DP	CA12	D	2	0	0	1	209	T	0	0	IA	0	0	AMB	CT	0	4	A	Carta stralcio dei vincoli e delle tutele Sarroch	1:10.000	A0	TOOIA00AMBCT04A
DP	CA12	D	2	0	0	1	210	T	0	0	IA	0	0	AMB	RE	0	1	A	Relazione paesaggistica	Relazione	A4	TOOIA00AMBRE01A
DP	CA12	D	2	0	0	1	211	T	0	0	IA	0	0	AMB	PP	0	1	A	Planimetria degli interventi di inserimento paesaggistico e ambientale	1:2.000	A0	TOOIA00AMBPP01A
DP	CA12	D	2	0	0	1	212	T	0	0	IA	0	0	AMB	PP	0	2	A	Planimetria opere a verde	1:2.000	A0	TOOIA00AMBPP02A
DP	CA12	D	2	0	0	1	213	T	0	0	IA	0	0	AMB	PP	0	3	A	Planimetria area di cantiere	1:5.000	A0	TOOIA00AMBPP03A
DP	CA12	D	2	0	0	1	214	T	0	0	IA	0	0	AMB	SC	0	1	A	Documentazione fotografica	-	A0	TOOIA00AMBSZ01A
DP	CA12	D	2	0	0	1	215	T	0	0	IA	0	0	AMB	SZ	0	1	A	Sezioni e dettagli opere a verde	Varie	A0	TOOIA00AMBSZ01A
DP	CA12	D	2	0	0	1	216	T	0	0	IA	0	0	AMB	SZ	0	2	A	Sezioni ambientali	1:500	A0	TOOIA00AMBSZ02A
DP	CA12	D	2	0	0	1	217	T	0	0	IA	0	0	AMB	CT	0	5	A	Carta dell'assetto del paesaggio	1:25.000	A0	TOOIA00AMBCT05A
DP	CA12	D	2	0	0	1	218	T	0	0	IA	0	0	AMB	CT	0	6	A	Morfologia del paesaggio e percezione visiva	Varie	A0	TOOIA00AMBCT06A
DP	CA12	D	2	0	0	1	219	T	0	0	IA	0	0	AMB	FO	0	1	A	Fotoinserimenti	Varie	A0	TOOIA00AMBF001A
DP	CA12	D	2	0	0	1	220	T	0	0	IA	0	0	AMB	CT	0	7	A	Carta di uso del suolo	1:10.000	A0	TOOIA00AMBCT07A
VERIFICA DI OTTEMPERANZA																						
DP	CA12	D	2	0	0	1	221	T	0	0	EG	0	1	GEN	RE	0	1	A	Relazione	Relazione	A4	TOOEG01GENRE01A
DP	CA12	D	2	0	0	1	222	T	0	0	EG	0	1	GEN	PL	0	1	A	Planimetria sovrapposizione PD 2007 - PD 2020	1:2.000	A0	

### **ALLEGATO 3**

**NOTA PROT. CDG-0481014 DEL 23/09/2020 TRASMESSA AL MINISTERO  
DELL'AMBIENTE E DELLA TUTELA DEL TERRITORIO E DEL MARE**



DPRL\CP

Ministero dell'Ambiente e della Tutela del  
Territorio e del Mare. Direzione generale per il  
risanamento ambientale (RiA)  
Divisione III – Bonifica dei Siti di Interesse  
Nazionale

[RIA@pec.minambiente.it](mailto:RIA@pec.minambiente.it)

e p.c.

Regione. Autonoma della Sardegna  
Assessorato Lavori Pubblici.  
Direzione Generale Lavori Pubblici  
[lavori.pubblici@pec.regione.sardegna.it](mailto:lavori.pubblici@pec.regione.sardegna.it)

ARPA Sardegna  
[arpas@pec.arpa.sardegna.it](mailto:arpas@pec.arpa.sardegna.it)  
Dipartimento Cagliari e Medio Campidano  
[dipartimento.ca@pec.arpa.sardegna.it](mailto:dipartimento.ca@pec.arpa.sardegna.it)

ANAS S.p.A. Struttura Territoriale "Sardegna"  
c/o Responsabile del Procedimento  
Ing. Michele Coghe  
[ct.sardegna@postacert.stradeanas.it](mailto:ct.sardegna@postacert.stradeanas.it)  
SEDE

**Oggetto: Progetto Definitivo SS 195 "Sulcitana" Completamento itinerario Cagliari - Pula lotto 2 -  
collegamento con la SS 130 e aeroporto Cagliari Elmas– Interferenza area SIN**

Con la presente si comunica che il progetto della SS195 "Sulcitana" in fase di progettazione, interessa marginalmente il SIN Sulcis, Iglesiente, Guspinese (identificato dal DM 0000304 del 28.10.2016) nella parte Sud Orientale (area industriale di Sarroch) secondo la planimetria allegata alla presente comunicazione.

Pertanto, in riferimento alla predisposizione del progetto definitivo ed in particolare alla stesura del Piano di Utilizzo delle Terre e Rocce da Scavo, si intende verificare se l'opera in questione rientra tra le fattispecie previste dal art. 34 c. 7 D.L. 133/2014, convertito con modificazioni dalla legge n. 164/2014.

Al tal fine si chiede a Codesta Divisione di indicare:

1. lo stato dell'arte dell'attività di caratterizzazione/bonifica dell'area SIN interferita;

2. se lungo il tracciato previsto in progetto sono presenti impianti di bonifica (in essere o in progetto) che possano condizionare la progettazione dell'infrastruttura.

L'intervento in oggetto fa parte della realizzazione del nuovo itinerario della SS195 tra Cagliari e Pula, suddiviso in 3 lotti di cui 2 già a lavori.

Il presente progetto riguarda il 2° lotto stralcio 2C e si sviluppa per circa 2,40 km dal km 21+488 al al km 23+900.

Il Responsabile Coordinamento  
Progettazione

Ing. Antonio Scalamandrè

*Allegati c.s.*

*Allegato 1 – Relazione tecnica di sintesi;*

*Allegato 2 – Corografia di inquadramento;*

*Allegato 3 – Planimetria di dettaglio interferenza Area SIN;*

*Per eventuali comunicazioni tecniche si prega di contattare il Dott. Giuseppe Cardillo (email: [g.cardillo@stradeanas.it](mailto:g.cardillo@stradeanas.it) telefono: 349.7542737) o il Dott. Luca Melchiorri (email: [l.melchiorri@stradeanas.it](mailto:l.melchiorri@stradeanas.it) telefono: 393.7455780)*

## **ALLEGATO 4**

**Nota prot. CDG-0377032-P del 24.07.2020 per l'avvio della Verifica Preventiva dell'Interesse Archeologico ai sensi dell'art. 25 del D. Lgs. 50/2016 presso la Soprintendenza Archeologia, Belle Arti e Paesaggio per la Città Metropolitana di Cagliari e le Province di Oristano e Sud Sardegna**



**Soprintendenza Archeologia, Belle Arti e Paesaggio per la  
città metropolitana di Cagliari e le province di Oristano e  
Sud Sardegna**

c.a. Dott.ssa Gianfranca Salis

[mbac-sabap-ca@mailcert.beniculturali.it](mailto:mbac-sabap-ca@mailcert.beniculturali.it)

e p.c.

**ANAS SpA – Struttura Territoriale Sardegna**

c.a. Ing. Michele Coghe

SEDE

**Oggetto: CA 12 \_S.S.195 "SULCITANA"**

**Completamento Itinerario Cagliari - Pula - Lotto 2**

**Collegamento con la S.S. 130 e Aeroporto Cagliari Elmas dal Km 21+488,70 AL Km  
23+900,00.**

**Progetto Definitivo.**

**Istanza di "Verifica Preventiva dell'Interesse Archeologico" ai sensi dell'art. 25 del  
D.Lgs. 50/2016.**

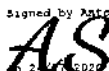
La scrivente Anas SpA con sede legale in Via Monzambano, 10 – 00185 Roma (PEC [anas@postacert.stradeanas.it](mailto:anas@postacert.stradeanas.it)), richiede l'avvio della "Verifica Preventiva dell'Interesse Archeologico" ai sensi dell'art. 25 del D. Lgs. 50/2016 per il progetto in argomento.

Premesso che:

- l'intervento interessa i Comuni di Capoterra e di Sarroch, nella Città Metropolitana di Cagliari;
- l'intervento fa parte della realizzazione del nuovo itinerario della S.S. 195 "Sulcitana" tra Cagliari e Pula, suddiviso in 3 lotti, dei quali il 1° e il 3° sono in esecuzione, mentre il 2° è oggetto dello studio archeologico allegato;
- l'intervento in argomento si sviluppa per circa 5,55 km e consiste nell'adeguamento del tratto di strada a 4 corsie già esistente, attualmente caratterizzato da una larghezza totale della carreggiata di 18.60 m (sezione tipo CNR III), ad una sezione tipo B (extraurbana principale), ai sensi del D.M. 5/11/2001 delle "Norme funzionali e geometriche per la costruzione delle strade", avente due corsie per senso marcia – ciascuna larga 3,75 m – e piattaforma pavimentata di larghezza pari a 22,00 m; trattasi pertanto di un allargamento della sede stradale esistente pari a 7.40 m complessivi, ovvero un allargamento di 3.70 m per lato

Considerato che:

- la progettazione definitiva attualmente in corso si riferisce esclusivamente allo stralcio 2C che va dai km 21+488 al km 23+900;

Signed by Antonio Sciamm  
  
07/24/2020 07:24:47 CE

- al fine di definire in prima istanza le possibili interferenze del tracciato con le presenze archeologiche documentate, nell'ambito della progettazione definitiva relativa allo stralcio 2C, si è ritenuto utile redigere specifico studio archeologico ai sensi dell'art. 25 del D.Lgs. 50/2016 relativamente all'intero intervento riguardante il 2° Lotto (dal km 18+350 al km 23+900).

Tutto ciò premesso e considerato, ai fini dell'espressione del parere di competenza ai sensi dell'art. 25 del D.Lgs. 50/2016, si trasmette una copia digitale della documentazione di riferimento di cui all'elenco elaborati in allegato.

Si comunica che il Responsabile del Procedimento è l'ing. Michele Coghe in servizio presso la Struttura Territoriale Sardegna.

In attesa di un Vs. gentile riscontro, si resta a disposizione per eventuali chiarimenti.

Il Responsabile  
Coordinamento Progettazione  
Ing. Antonio SCALAMANDRÈ  
~~Signed by: Antonio Scalamandrè~~  
on 24/07/2020 07:24:48 CEST

**Allegati:**

EE\_CA12\_PD\_Archeologia Elenco Elaborati  
T00SG00AMBRE01A Relazione Archeologica  
T00SG00AMBCT01A Carta Archeologica  
T00SG00AMBCT02A Carta del Potenziale archeologico  
T00SG00AMBCT03A Carta della Visibilità del suolo

Riferimenti per contatti:

Dott.ssa Archeol. Pina Maria Derudas  
ANAS SpA - Direzione Progettazione e Realizzazione Lavori  
Coordinamento Progettazione  
Via Luigi Pranciani, 16 - 00185 Roma  
06 44466221 - email p.derudas@stradeanas.it

## **ALLEGATO 5**

**Nota prot. CDG-062156-I del 16/11/2020 con la quale la Verifica Preventiva dell'Interesse Archeologico si è conclusa con esito positivo con prescrizione di sorveglianza archeologica in corso d'opera**



## Ministero per i beni e le attività culturali e per il turismo

DIREZIONE GENERALE ARCHEOLOGIA BELLE ARTI E PAESAGGIO  
 Soprintendenza Archeologia, belle arti e paesaggio per la città metropolitana di Cagliari  
 e le province di Oristano e Sud Sardegna

PROT. \_\_\_\_\_ DEL \_\_\_\_\_

ALLEGATI N. \_\_\_\_\_ CLASS. \_\_\_\_\_

RIF. FOGLIO N. \_\_\_\_\_ DEL \_\_\_\_\_

ANAS SpA  
[anas@postacert.stradeanas.it](mailto:anas@postacert.stradeanas.it)

e p.c.  
 ANAS SpA – Struttura Territoriale Sardegna  
[anas.sardegna@postacert.stradeanas.it](mailto:anas.sardegna@postacert.stradeanas.it)

Nota inviata solo a mezzo P.E.C. o email  
 SOSTITUISCE L'ORIGINALE  
 ai sensi del D.P.R. 445/2000, art. 43, comma 6  
 d.lgs 82/2005, art. 47, commi 1 e 2

OGGETTO: CA 12 – S.S. 195 Sulcitana. Completamento Itinerario Cagliari – Pula Lotto 2. Collegamento con la S.S. 130 e Aeroporto Cagliari Elmas dal km 21+488,70 al km 23+900,00. Progetto Definitivo. Istanza di Verifica Preventiva dell'Interesse Archeologico ai sensi dell'art. 25 del D.Lgs. 50/2016.

In riferimento alla nota prot. n. CDG-0377032 del 24.07.2020, acquisita agli atti di questo Ufficio con ns prot. n. 21240 del 27.07.2020, e alla nota assunta agli atti con ns prot. n. 24947 del 4.09.2020 con cui sono stati trasmessi, a integrazione del precedente invio, gli elaborati progettuali richiesti con nota ns prot. n. 23254 del 14.08.2020, presa visione degli elaborati progettuali relativi al completamento della S.S. 195 Sulcitana, stralcio 2C dal km 21+488,70 al km 23+900,00 e in particolare valutati gli esiti della relazione di archeologia preventiva redatta ai sensi dell'art. 25 del D.Lgs. 50/2004, si comunica quanto segue.

L'indagine di archeologia preventiva non ha riscontrato interferenze dirette tra le opere in progetto e i siti archeologici noti. Sulla base delle risultanze dei dati bibliografici e di archivio, della fotointerpretazione e della ricognizione in situ è stato valutato medio il rischio di rinvenimenti archeologici fortuiti, con un'area individuata di maggiore attenzione tra il km 21500 (35) e oltre il km 21.713 (38), all'incirca fino al km 21.800, per la presenza di due tracce areali evidenziate nella fotointerpretazione, in corrispondenza delle quali non è stato comunque riscontrato materiale archeologico in dispersione.

Valutando di poter condividere le valutazioni della relazione di archeologia preventiva e considerando che si tratta di opere lineari per cui l'esecuzione di saggi archeologici non sarebbe comunque sufficiente a escludere la presenza di strutture e/o depositi archeologici, questa Soprintendenza non ritiene necessario attivare la procedura prevista dall'art. 25 commi 8 e sgg. del D.Lgs. 50/2016. Pertanto, per quanto riguarda strettamente gli aspetti di tutela archeologica di competenza, nulla osta all'esecuzione delle opere in progetto a condizione che tutti i lavori di movimento terra siano eseguiti alla presenza di un archeologo in possesso dei requisiti di legge, con spese a carico della committenza.

L'inizio lavori, il nominativo e il CV del professionista archeologo incaricato della sorveglianza archeologica dovranno essere comunicati a questo Ufficio con congruo anticipo.

Si ricorda ad ogni buon conto il disposto dell'art. 90 del D.Lgs. 42/2004, che prevede l'obbligo di denunciare immediatamente eventuali rinvenimenti fortuiti a questa Soprintendenza o al Sindaco o all'Autorità di pubblica sicurezza, e di lasciare al proprio posto le cose ritrovate, fino all'ispezione del personale incaricato.







## *Ministero per i beni e le attività culturali e per il turismo*

DIREZIONE GENERALE ARCHEOLOGIA BELLE ARTI E PAESAGGIO  
*Soprintendenza Archeologia, belle arti e paesaggio per la città metropolitana di Cagliari  
e le province di Oristano e Sud Sardegna*

Resta inteso che qualora durante l'esecuzione dei lavori emergessero nuovi elementi di interesse archeologico, valutatane l'entità e l'importanza, questa Soprintendenza si riserva di ampliare l'area di scavo e richiedere l'esecuzione di eventuali sondaggi e saggi stratigrafici preventivi in corso d'opera, ai sensi dell'art. 28 del D. Lgs 42/2004 e ss.mm.ii., con oneri a carico della stazione appaltante.

Per eventuali ulteriori chiarimenti si potrà contattare il funzionario archeologo responsabile del territorio, dott.ssa Chiara Pilo ([chiara.pilo@beniculturali.it](mailto:chiara.pilo@beniculturali.it); 070-60518230).

Il funzionario archeologo  
area funzionale patrimonio archeologico  
Dott.ssa Chiara Pilo

La Soprintendente  
Maura Picciau



## **ALLEGATO 6**

**Nota prot. GDG-U-0562835 del 29.10.2020 per l'avvio del procedimento per l'apposizione del vincolo preordinato all'esproprio pubblicazione dell'avviso sui quotidiani (Corriere della Sera e Unione Sarda del 29/10/2020)**



ANAS SpA  
DIREZIONE PROGETTAZIONE E  
REALIZZAZIONE LAVORI  
VIA MONZAMBANO, 10 - 00185 – ROMA  
AVVISO DI AVVIO DEL PROCEDIMENTO

Ai sensi e per gli effetti dei seguenti articoli di legge:

- Art.11 del DPR 327/01 e s.m. e i.
- Art.7 e seguenti della Legge 241/90 e s.m. e i.
- D. Lgs.vo 50/2016 e s.m.i.;

L'ANAS SpA, nella qualità di Società espropriante delle aree occorrenti per i lavori di costruzione della SS 195 "Sulcitana"- completamento itinerario Cagliari - Pula lotto 2, collegamento con la SS 130 e aeroporto Cagliari Elmas dal km 21+488,70 al km 23+900,00

**AVVISO**

dell'avvio del procedimento di approvazione del progetto definitivo dei lavori citati in oggetto tramite la **"Conferenza di Servizi"** ai fini del rilascio, ad opera degli Enti preposti, di pareri, concessioni, autorizzazioni, licenze, nulla osta e assensi prescritti dalle vigenti norme, per **"l'apposizione del vincolo preordinato all'esproprio"** relativo alle aree interessate dai lavori sopra descritti.

Il Responsabile del Procedimento è l'Ing. Michele Coghe.

L'approvazione del progetto definitivo comporta la dichiarazione di Pubblica Utilità dell'opera e, ai sensi dell'art. 12 comma 3 del DPR 327/2001, la sua efficacia è subordinata all'apposizione del vincolo preordinato all'esproprio, per cui è emanato il presente avviso. Si rende necessario, pertanto, mettere in condizione i soggetti, che in base ai registri catastali risultano intestatari dei beni immobili di cui si prevede l'espropriazione, di formulare entro (30) trenta giorni dalla presente pubblicazione eventuali osservazioni prima che venga approvato il progetto definitivo e dichiarata la Pubblica Utilità dell'opera.

Gli atti relativi al progetto dell'opera sono depositati presso:

- ✓ Comune di Sarroch, via Siotto,2, 09018 Sarroch (CA);
- ✓ Anas S.p.A. Ufficio per le Espropriazioni dell'Anas Struttura Territoriale Sardegna, sede di Cagliari, via Giuseppe Biasi, 27 – 09131 Cagliari (CA) dove potranno essere visionati dai proprietari delle aree interessate dalla realizzazione dell'opera, nei giorni di martedì e giovedì previo appuntamento telefonico.

**Anas S.p.A. - Gruppo Ferrovie dello Stato Italiane**

**Società con socio unico soggetta all'attività di direzione e coordinamento di Ferrovie dello Stato Italiane S.p.A. e concessionaria ai sensi del D.L. 138/2002 (convertito con L. 178/2002)**

Sede Legale: Via Monzambano, 10 - 00185 Roma

T [+39] 06 44461 - F [+39] 06 4456224 - F [+39] 06 4454956 - [+39] 06 4454948 - [+39] 06 44700852

Pec anas@postacert.stradeanas.it - [www.stradeanas.it](http://www.stradeanas.it)

Cap. Soc. Euro 2.269.892.000,00 Iscr. R.E.A. 1024951 P.IVA 02133681003 C.F. 80208450587



Gli atti potranno essere consultati, inoltre, sul sito istituzionale di Anas SpA nella sezione “Le strade/Progetti, Avvisi al pubblico” e della Regione Sardegna.

Per giorni 30 (trenta) a decorrere dalla data di pubblicazione del presente avviso – a pena di decadenza – gli eventuali portatori di interessi pubblici o privati, individuali o collettivi, potranno far pervenire al Responsabile del Procedimento, presso Anas SpA – Struttura Territoriale Sardegna, sede di Cagliari, e presso Anas SpA, Direzione Progettazione e Realizzazione Lavori, via Monzambano, 10 – 00185 Roma, le proprie osservazioni (idonee, memorie scritte e documenti a mezzo raccomandata AR) che saranno valutate da questa Società, qualora pertinenti all’oggetto del procedimento.

Ai sensi del comma 3 dell’art.3 del citato DPR 327/2001, qualora gli intestatari non siano più i proprietari degli immobili in esame, sono tenuti a comunicarlo alla scrivente Società entro 30 giorni, indicando altresì, ove ne siano a conoscenza, il nuovo proprietario, o comunque fornendo copia degli atti in possesso utile a ricostruire le vicende degli immobili interessati.

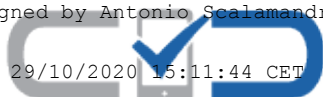
All’uopo si indicano i dati catastali degli immobili interessati dalla presente procedura:

#### **COMUNE DI SARROCH (CA)**

**N.P.1** ORTU ALESSANDRO, ORTU ANNA, ORTU LIDIA, ORTU LUISELLA, ORTU MARINELLA, ORTU PAOLA, ORTU SALVATORE, PABA ITALO-Fg. 27 Map. 952; **N.P.2** GUIISO ALESSIO, GUIISO ANGELA, GUIISO ANTONIO, GUIISO ELENA, GUIISO LIVIO, GUIISO NICOLO, GUIISO VITTORIA, PALA MARIA ROSARIA, PIRAS MARIA CONSOLATA, PIRAS VALENTINA-Fg. 27 Map. 930, 932; **N.P.3** MONTIS ANGELA, MONTIS ANTONIO, MONTIS ELENA, MONTIS MARIA CARMELA, MONTIS TERESINA-Fg. 27 Map. 923, 925, 926, 928; **N.P.4** MASSA ANGELA-Fg. 16 Map. 225, 227; **N.P.5** LIVESU BEATA MARIA, LIVESU DONATELLA, LIVESU GIAN PAOLO, LIVESU GIULIANA, LIVESU MARIA GRAZIA, LIVESU ROSALBA, SPANO SALVATORE DI LUIGI-Fg. 16 Map. 252, 254; **N.P.6** LIVESU MARIA GRAZIA-Fg. 16 Map. 368; **N.P.7** LIVESU DONATELLA-Fg. 16 Map. 367; **N.P.8** MEDAU ANTONIO, MEDAU BATTISTA, MEDAU CESARE, MEDAU FABIANO, MEDAU FRANCO, MEDAU TERESINA, SENIS DANIELISA-Fg. 19 Map. 649, 651, 654; **N.P.9** CAPPELLI GIANFRANCO, MURGIA MARIA LUISA-Fg. 19 Map. 646, 648, 74; **N.P.10** COIS AMELIA, COIS FILIPPO-Fg. 16 Map. 233, 235; **N.P.11** COIS VITTORIO, MUSU ANTONIETTA-Fg. 16 Map. 230, 232; **N.P.12** CASU ANDREA-Fg. 16 Map. 228; **N.P.13** ERSAT ENTE REGIONALE DI SVILUPPO E ASSISTENZA TECNICA IN AGRICOLTURA -Fg. 19 Map. 359, 672; **N.P.14** SIMBULA STEFANO-Fg. 19 Map. 675; **N.P.15** TINTI GIACOMO-Fg. 19 Map. 660, 664, 666; **N.P.16** DEMONTIS DONATELLA, DEMONTIS PIETRO ANGELO, DEMONTIS RINALDO, SPANO ELENA-Fg. 16 Map. 139; **N.P.17** DEMONTIS VINCENZO -Fg. 16 Map. 142; **N.P.18** SIOTTO MARIA CHIARA, SIOTTO VINCENZINA -Fg. 16 Map. 146, 147; **N.P.19** TINTI MARIA ANTONIETTA-Fg. 19 Map. 642, 674; **N.P.20** MEREU FRANCESCO POSSESSO DOMINIO -Fg. 16 Map. 136; **N.P.21** MEREU MARCO-Fg. 16 Map. 93; **N.P.22** MEREU EFISIO-Fg. 16 Map. 356; **N.P.23** MEREU ALESSANDRA, MURGIA ALESSANDRO-Fg. 16 Map. 357; **N.P.24** BOTTERO ANTONINO-Fg. 16 Map. 297; **N.P.25** PRETTI SALVATORE-Fg. 17 Map. 371, 390; **N.P.26** DE MONTIS FRANCESCO STEFANO, DEMONTIS ADOLFO, DEMONTIS ALBERTO, DEMONTIS GIORGIO, DEMONTIS GIOVANNI, DEMONTIS LUIGIA, DEMONTIS MARIA GRAZIELLA, DEMONTIS MARIA LUISA, DEMONTIS MARTA, DEMONTIS ORIETTA, DEMONTIS PATRIZIA, DEMONTIS PIETRO PAOLO, DEMONTIS VINCENZO-Fg. 16 Map. 102, 145, 248; **N.P.27** DEMONTIS VITTORIO -Fg. 16 Map. 244; **N.P.28** BOTTERO ANDREA-Fg. 16 Map. 101, 246, 250; **N.P.29** CONGIU ANACLETO, CONGIU ANNA MARIA, CONGIU ANSELMO, CONGIU LINO SERGIO, DE MONTIS FRANCESCO STEFANO, DEMONTIS ADOLFO, DEMONTIS ALBERTO, DEMONTIS GIORGIO, DEMONTIS GIOVANNI, DEMONTIS MARIA GRAZIELLA, DEMONTIS MARTA, DEMONTIS PIETRO PAOLO, DEMONTIS

VINCENZO, DEMONTIS IGNAZIA, DEMONTIS LUIGIA, DEMONTIS MARIA, DEMONTIS ORIETTA, DEMONTIS PATRIZIA, DEMONTIS RAIMONDO, DEMONTIS SUSANNA, DEMONTIS VINCENZO -Fig. 16 Map. 238, 255; N.P.30 MASSA CONSOLATRICE-Fg. 17 Map. 379; N.P.31 TIDDIA DESSI MARIA, TIDDIA MARIA LUIGIA, TIDDIA SIMONE-Fg. 17 Map. 333, 397; N.P.32 LENTI LUIGI-Fg. 17 Map. 336, 399; N.P.33 CANNIZZO CHRISTIAN, CANNIZZO SAMANTHA-Fg. 17 Map. 330, 395; N.P.34 MONTIS ANTONIO-Fg. 17 Map. 401; N.P.35 PINNA LUIGIA-Fg. 17 Map. 404; N.P.36 VARGIU EFISIO-Fg. 17 Map. 384; N.P.37 VARGIU ROMANO-Fg. 17 Map. 382; N.P.38 VACCA VIRGILIA-Fg. 17 Map. 342, 344; ; N.P.39 PILEGGIO DORA, SPANO ANGELO, SPANO ANNA, SPANO BRUNO, SPANO DIEGO, SPANO FRANCESCO, SPANO PAOLO, SPANO VITTORIA-Fg. 17 Map. 345; N.P.40 MURA TIDDIA SALVATORE -Fg. 17 Map. 355; N.P.41 COMUNE DI SARROCH -Fg. 17 Map. 348, 353, Fg. 19 Map. 357; N.P.42 VERSALIS S.P.A. -Fg. 11 Map. 236; N.P.43 MANCA DI VILLAHERMOSA ARMANDO, MANCA DI VILLAHERMOSA MICHELE-Fg. 11 Map. 238; N.P.44 CABONI MARIA LUANA, MELONI ANGELINA, MELONI IRENEO, MELONI SILVIA, MELONI VINCENZO, MURGIA FRANCESCO, MURGIA GRAZIANO, MURGIA IVO-Fg. 17 Map. 350; N.P.45 MURGIA FRANCESCO-Fg. 17 Map. 416; N.P.46 COIS ALBA MARIA, COIS DONATELLA, DELLE DONNE ANTONELLA-Fg. 17 Map. 347; N.P.47 MALLUS ROSA-Fg. 17 Map. 377; N.P.48 DEMONTIS ANDREA, DEMONTIS MARIO-Fg. 17 Map. 375; N.P.49 ANEDDA ANTONIO, ANEDDA LUIGI -Fg. 17 Map. 367, 370; N.P.50 ROMANINO LAVINA-Fg. 17 Map. 340; N.P.51 LENTI ELENA-Fg. 17 Map. 373; N.P.52 DEMONTIS IGNAZIA -Fg. 16 Map. 158; N.P.53 MELIS ANNA MARIA, MUNTONI MARTINA-Fg. 19 Map. 582; N.P.54 MASSA FABIO-Fg. 19 Map. 455, 745; N.P.55 MASSA PAOLA-Fg. 19 Map. 744; N.P.56 MASSA ADRIANO-Fg. 19 Map. 738, 740, 743; N.P.57 TINTI GIOVANNI EFISIO-Fg. 19 Map. 678, 679; N.P.58 COIS ANNIBALE-Fg. 16 Map. 236; N.P.59 MEDAU CESARE, ORO MARGHERITA-Fg. 19 Map. 652; N.P.60 GUIISO FABIOLA BALDOVINA, GUIISO GIANSAVATORE, GUIISO GIOVANNI, GUIISO MARIA, GUIISO MARIA CRISTINA, GUIISO RAIMONDO, GUIISO SALVATORE, MEDAU ANTONIO, MEDAU BATTISTA, MEDAU CESARE, MEDAU FABIANO, MEDAU FRANCO, MEDAU GIOVANNI, MEDAU TERESINA, MURGIA MARIA BRUNA, MURGIA MARIO PRIMO, PIRAS CRISTINA, TIDU MARIUCCIA-Fg. 19 Map. 239, 656, 658; N.P.61 COIS EFISIA, FRAU GIANNINA, FRAU MARIA, FRAU PAOLO, FRAU PIETRO, FRAU TIZIANO-Fg. 27 Map. 1274; N.P.62 CONSORZIO INDUSTRIALE PROVINCIALE DI CAGLIARI -Fg. 11 Map. 237, Fg. 16 Map. 105, 109, 113, 116, 118, 138, 141, 143, 144, 148, 152, 159, 161, 162, 204, 206, 208, 210, 211, 212, 220, 222, 224, 226, 229, 231, 234, 237, 239, 241, 243, 245, 247, 249, 251, 253, 256, 354, 372, 38, 383, 387, 40, 43, 44, Fg. 17 Map. 125, 126, 187, 329, 332, 335, 337, 338, 339, 341, 343, 346, 349, 352, 354, 356, 360, 362, 364, 366, 368, 369, 372, 374, 376, 381, 383, 385, 388, 389, 391, 396, 398, 400, 402, 405, 406, 408, Fg. 19 Map. 452, 459, 647, 650, 653, 655, 657, 659, 661, 663, 665, 668, 671, 673, Fg. 27 Map. 924, 927, 929, 931, 953, 954.

Signed by Antonio Scalomandre'  
on 29/10/2020 15:11:44 CET



Il Responsabile del  
Servizio Espropri e Interferenze  
Aw. Massimo Siano  
Signed by Massimo Siano  
on 29/10/2020 10:54:48 CET





DPRL/CP/EI  
Trasmissione via PEC

Comune di Sarroch  
Via Siotto,2  
09018 - Sarroch (CA)  
pec: [protocollosarroch@pec.it](mailto:protocollosarroch@pec.it)

Trasmissione via P-Anas

e p.c.  
Anas S.p.A.  
Struttura Territoriale Sardegna  
c.a. Ing. Michele Coghe

**Oggetto:** SS 195 "Sulcitana"- completamento itinerario Cagliari - Pula lotto 2, collegamento con la SS 130 e aeroporto Cagliari Elmas dal km 21+488,70 al km 23+900,00.  
Richiesta affissione all'albo pretorio "on line" dell'avviso d'avvio del procedimento per l'apposizione del vincolo preordinato all'esproprio.

Anas S.p.A., autorità espropriante delle aree interessate dall'intervento in oggetto, invita Codesta Amministrazione nel cui territorio ricadono gli immobili da assoggettare a vincolo, a procedere, dalla data di ricevimento della presente, alla pubblicazione all'albo pretorio "on line" dell'allegato avviso di avvio del procedimento per l'apposizione del vincolo preordinato all'esproprio ai sensi e per gli effetti degli artt. 7 e seg. L. 241/1990 e s.m. e i. dell'art. 11 DPR 327/2001 e s.m. e i..

Decorsi trenta giorni dall'avvenuta pubblicazione si chiede di darne cortese riscontro ad Anas S.p.A. Direzione Progettazione e Realizzazione Lavori, Via Monzambano 10 - 00185 Roma all'indirizzo PEC [anas@postacert.stradeanas.it](mailto:anas@postacert.stradeanas.it), specificando il periodo nel quale l'avviso è risultato consultabile.

Il Responsabile del Procedimento è l'Ing. Michele Coghe della Struttura Territoriale Anas Sardegna, con sede in Cagliari, via Giuseppe Biasi, 27.

v.to: Il Responsabile  
Coordinamento Progettazione  
*Ing. Antonio Scalamandrè*




Vistato da Antonio Scalamandrè  
il 29/10/2020 alle 15:11:53 CET

Il Responsabile  
Espropri e Interferenze

*Avv. Massimo Siano*

Signed by Massimo Siano

on 29/10/2020 10:48:23 CET





L'operazione di crowdfunding

# Roveda (Lifegate): una piattaforma per le start up verdi

People, planet, profit. Questi i valori fondanti di Lifegate, società lanciata dalla famiglia Roveda nel 2000 e che punta a diventare la comunità di riferimento per il business legato alla sostenibilità in Italia. «Per noi la creazione di valore economico, e quindi di profitto, deve andare di pari passo con la creazione di valore sociale e ambientale per tutta la popolazione», spiega l'ad Enea Roveda. Nel ventesimo anniversario della sua fondazione, Lifegate — che ha raggiunto un fatturato di 15 milioni di euro con un autofinanziamento (ebitda) del 12%, entrambi in crescita a doppia cifra — punta al salto di qualità.

«Da domani e fino alle festività natalizie, forse anche oltre questo periodo, lanceremo una campagna di raccolta fondi online su Mamacrowd, la prima piattaforma di equity crowdfunding in Italia per volumi di capitale raccolto», spiega Roveda. Obiettivo finanziario dell'operazione è raggiungere un primo livello di raccolta di un milione di euro, fino a un massimo di 2,7 milioni, attraverso tante micro-sottoscrizioni a partire da una quo-

**5** milioni di persone la comunità che ruota intorno a Lifegate



**Alla guida**  
Enea Roveda, ad della società Lifegate creata nel 2000 dalla famiglia Roveda

ta minima di 200 euro. «Lifegate, che già oggi ha 88 soci e può contare su una comunità di cinque milioni di persone, con questo passaggio vuole trasformarsi in una public company, la prima del settore in Italia».

Editoria, consulenza, formazione sono già oggi le principali aree d'affari di Lifegate, gruppo erede dell'esperienza imprenditoriale delle Fattorie Scaldasole, uno dei primi marchi bio lanciati sul mercato negli anni Ottanta e poi ceduto a una multinazionale del settore. «Aiutiamo i grandi marchi, ormai in tutti i settori dell'economia — dalla finanza alla moda, dall'energia all'automotive — a integrare valori e progetti di sostenibilità nel loro modello di business», spiega Roveda. Con l'operazione di equity crowdfunding in atto «vogliamo rafforzarsi nei settori in cui siamo già presenti e soprattutto fornire una piattaforma per la crescita delle start up legate ai business sostenibili. In pratica vogliamo creare un acceleratore di nuove esperienze imprenditoriali legate all'ambiente, alla sostenibilità, alla biodiversità», conclude Roveda. Passo ulteriore di questa crescita, per Lifegate, è arrivare alla quotazione in Borsa.

**Marco Sabella**  
© RIPRODUZIONE RISERVATA

VALUTAZIONE

Lo strumento voluto da agricoltori e pastai

# Arriva il rating per il grano italiano: «Così più qualità»

Un «rating» per il grano italiano. Per misurarne la qualità. Lo hanno voluto sia gli agricoltori (di Confagricoltura e Cia Agricoltori Italiani) sia i pastai industriali (di Unionfood), in pratica tutti i protagonisti della filiera grano-pasta italiana, da Alleanza delle Cooperative Agroalimentari ad Assosementi, da Copag a Copagri, fino a Italmopa-Associazione Industriali Mugnai d'Italia. Il sistema Fruclass (nome tecnico del progetto) è stato elaborato dall'Università della Tuscia che ha analizzato i dati del grano duro stoccato in più di 40 centri in 19 province: rappresenta la prima classificazione quali-quantitativa in tempo reale del grano duro italiano. Misurata su due parametri: il grado proteico e il peso specifico. Perché la qualità sia buona, il primo dovrà essere superiore al 13%, il secondo a 78 kg/hl. Del totale delle 157 mila tonnellate analizzate per il 2020, il 58% è risultato di qualità. La percentuale cresce al 76% se si considerano i soli conferimenti di grano derivanti da contratti di filiera (42% senza contratto), a testimonianza che i contratti contribuiscono ad aumentare la qualità del grano italiano.

«Sono risultati che ci confermano la necessità di puntare sulla qualità — ha commentato il

**76%**

la percentuale di grano 2020 da contratto di filiera di buona qualità



**Presidente**  
Confagricoltura (nella foto Massimo Siano) fa parte della filiera grano-pasta

presidente della Commissione agricoltura della Camera, Filippo Gallinella — e sull'importanza di utilizzare strumenti per conoscere i dati del settore cerealicolo». Nella direzione della qualità: «Il nostro obiettivo — ha spiegato Paolo Barilla, vice presidente di Unionfood — è fare la pasta più buona del mondo, secondo le aspettative dei consumatori che vogliono il *made in Italy*. Il *fake italian* va battuto con la qualità. E quale miglior modo per misurarla se non con dati oggettivi». Con il sistema Fruclass non si dirà più che un'annata granaria sarà andata bene o meno bene: si potrà fare un distinguo per areale. Per esempio nel 2020 la provincia di Foggia (la più importante per la produzione di grano) ha mantenuto il 58% di buona qualità mentre quella di Ascoli Piceno è scesa dal 70 al 58%. «Un 58% — conclude il presidente di Confagricoltura Massimo Siano — che potrà crescere con programmazione pluriennale, cura del territorio e utilizzo di migliori tecniche agronomiche».

**Michelangelo Borriolo**  
© RIPRODUZIONE RISERVATA

**Direzione Generale**

**AVVISO DI AVVIO DEL PROCEDIMENTO**

**Ai sensi e per gli effetti dei seguenti articoli di legge:**  
- Art. 11 del DPR 327/01 e s.m. e i.  
- Art. 7 e seguenti della Legge 241/90 e s.m. e i.  
- D. Lgs. vo 50/2016 e s.m.i.;

L'ANAS S.p.A. nella qualità di Società espropriante delle aree occorrenti per i lavori di costruzione della SS 195 "Sulcitana", completamento itinerario Cagliari - Pula lotto 2, collegamento con la SS 130 e aeroporto Cagliari Elmas dal km 21+488,70 al km 23+900,00

**AVVISA**

dell'avvio del procedimento di approvazione del progetto definitivo dei lavori citati in oggetto tramite la "Conferenza di Servizi" ai fini del rilascio, ad opera degli Enti preposti, di pareri, concessioni, autorizzazioni, licenze, nulla osta e assensi prescritti dalle vigenti norme, per l'apposizione del vincolo preordinato all'esproprio" relativo alle aree interessate dai lavori sopra descritti. Il Responsabile del Procedimento è l'ing. Michele Coghe. L'approvazione del progetto definitivo comporta la dichiarazione di Pubblica Utilità dell'opera e, ai sensi dell'art. 12 comma 3 del DPR 327/2001, la sua efficacia è subordinata all'apposizione del vincolo preordinato all'esproprio, per cui è emanato il presente avviso. Si rende necessario, pertanto, mettere in condizione i soggetti, che in base ai registri catastali risultano intestatari dei beni immobili di cui si prevede l'espropriazione, di formulare entro (30) trenta giorni dalla presente pubblicazione eventuali osservazioni prima che venga approvato il progetto definitivo e dichiarata la Pubblica Utilità dell'opera. Gli atti relativi al progetto dell'opera sono depositati presso: Comune di Sarroch, via Siotto 2, 09018 Sarroch (CA); Anas S.p.A. Ufficio per le Espropriazioni dell'Anas Struttura Territoriale Sardegna, sede di Cagliari, via Giuseppe Biasi, 27 - 09131 Cagliari (CA) dove potranno essere visionati dai proprietari delle aree interessate dalla realizzazione dell'opera, nei giorni di martedì e giovedì previo appuntamento telefonico. Gli atti potranno essere consultati, inoltre, sul sito istituzionale di Anas S.p.A. nella sezione "Le strade/Progetti, Avvisi al pubblico" e della Regione Sardegna. Per i giorni 30 (trenta) a decorrere dalla data di pubblicazione del presente avviso — a pena di decadenza — gli eventuali portatori di interessi pubblici o privati, individuali o collettivi, potranno far pervenire al Responsabile del Procedimento, presso Anas S.p.A. - Struttura Territoriale Sardegna, sede di Cagliari, e presso Anas S.p.A. Direzione Progettazione e Realizzazione Lavori, via Monzambano, 10 - 00185 Roma, le proprie osservazioni (idonee, memorie scritte e documenti a mezzo raccomandata AR) che saranno valutate da questa Società, qualora pertinenti all'oggetto del procedimento. Ai sensi del comma 3 dell'art.3 del citato DPR 327/2001, qualora gli intestatari non siano più i proprietari degli immobili in esame, sono tenuti a comunicarlo alla scrivente Società entro 30 giorni, indicando altresì, ove ne siano a conoscenza, il nuovo proprietario, o comunque fornendo copia degli atti in possesso utile a ricostruire le vicende degli immobili interessati.

All'uopo si indicano i dati catastali degli immobili interessati dalla presente procedura:

**COMUNE DI SARROCH (CA)**  
N.P.1 ORTU ALESSANDRO, ORTU ANNA, ORTU LIDIA, ORTU LUISELLA, ORTU MARINELLA, ORTU PAOLA, ORTU SALVATORE, PABA ITALO-Fg. 27 Map. 952; N.P.2 GUIO ALESSIO, GUIO ANGELO, GUIO ANTONIO, GUIO ELENA, GUIO LIVIO, GUIO NICOLO', GUIO VITTORIA, PALA MARIA ROSARIA, PIRAS MARIA CONSOLATA, PIRAS VALENTINA-Fg. 27 Map. 930, 932; N.P.3 MONTIS ANGELA, MONTIS ANTONIO, MONTIS ELENA, MONTIS MARIA CARMELA, MONTIS TERESINA-Fg. 27 Map. 923, 925, 926, 928; N.P.4 MASSA ANGELA-Fg. 16 Map. 225, 227; N.P.5 LIVISU BEATA MARIA, LIVISU DONATELLA, LIVISU GIAN PAOLO, LIVISU GIULIANA, LIVISU MARIA GRAZIA, LIVISU ROSALBA, SPANO SALVATORE DI LUIGI-Fg. 16 Map. 252, 254; N.P.6 LIVISU MARIA GRAZIA-Fg. 16 Map. 368; N.P.7 LIVISU DONATELLA-Fg. 16 Map. 367; N.P.8 MEDAU ANTONIO, MEDAU BATTISTA, MEDAU CESARE, MEDAU FABIANO, MEDAU FRANCO, MEDAU TERESINA, SENIS DANIELISA-Fg. 19 Map. 649, 651, 654; N.P.9 CAPPELLI GIANFRANCO, MURGIA MARIA LUISA-Fg. 19 Map. 646, 648, 74; N.P.10 COIS AMELIA, COIS FILIPPO-Fg. 16 Map. 233, 235; N.P.11 COIS VITTORIO, MUSU ANTONIETTA-Fg. 16 Map. 230, 232; N.P.12 CASU ANDREA-Fg. 16 Map. 228; N.P.13 ERSAT ENTE REGIONALE DI SVILUPPO E ASSISTENZA TECNICA IN AGRICOLTURA-Fg. 19 Map. 359, 672; N.P.14 SIMBULA STEFANO-Fg. 19 Map. 675; N.P.15 TINTI GIACOMO-Fg. 19 Map. 660, 664, 666;

**IL RESPONSABILE DEL SERVIZIO ESPROPRI E INTERFERENZE**  
Massimo Siano

**l'Italia si fa strada**

**Per la pubblicità legale rivolgersi a:**

tel. 02 2584 6576 - 02 2584 6577  
e-mail [publicitalegale@rcs.it](mailto:publicitalegale@rcs.it)

**RCS PUBBLICITÀ**

**REGIONE PUGLIA**  
**AZIENDA SANITARIA LOCALE DI BARI**  
Estratto bando di gara per procedura aperta telematica

Ente Appaltante: Azienda Sanitaria Locale di Bari - Lungomare Salaria 6, 70132 Bari, Tel. 080-5842251, Fax 080-5842497, e-mail: [patrimonio.asl.bari@legalmail.it](mailto:patrimonio.asl.bari@legalmail.it). Oggetto della gara: Procedura aperta per la fornitura in noleggio "Full Risk" di materassi antidecubito occorrenti alle UU.OO. della ASL BA, CIG: 8464109385. Importo complessivo: € 1.795.119,20 IVA esclusa (di cui € 961.671,00 per fornitura 36 mesi; € 320.557,00 per proroga 12 mesi; € 512.891,20 per opzione di aumento nella misura del 40% sul valore quadriennale di fornitura). **Termine e luogo presentazione offerte: Entro le ore 17:00 del giorno 17/11/2020 su piattaforma telematica EmPulia:** <http://www.empulia.it>. Data spedizione alla GIUE: 07/10/2020. Bando integrale: disponibile sui siti: [www.empulia.it](http://www.empulia.it) e [www.sanita.puglia.it](http://www.sanita.puglia.it) percorso: ASL Bari - Albo Pretorio - Bandi di Gara.

Il Direttore Area Gestione Patrimonio  
**Pia Pacileo**  
Il Direttore Generale: **Antonio Sanguedolce**

**LAZIOcrea S.p.A.**  
**AVVISO DI GARA**

LAZIOcrea S.p.A., sede legale in via del Serafico 107 - 00142 Roma - tel. 06/51681600 - [www.laziocrea.it](http://www.laziocrea.it), [www.regione.lazio.it](http://www.regione.lazio.it) PEC: [gare.lazio@regione.lazio.it](mailto:gare.lazio@regione.lazio.it) legalmail.it indice una procedura aperta per l'implementazione del percorso attuativo di certificabilità per Regione Lazio e A.S.L. - CIG: 8481496FE6, ai sensi degli artt. 35, 58, 60 del D. Lgs. n. 50/2016; valore complessivo dell'appalto è pari ad € 2.969.900,00 esclusa IVA. L'appalto verrà aggiudicato all'offerta economicamente più vantaggiosa, ai sensi dell'art. 95 comma 3, lettera b) del D. Lgs. 50/2016. Le offerte devono essere inviate in versione elettronica all'indirizzo: <https://stella.regione.lazio.it/portale/> entro e non oltre le ore 12.00 del **30/11/2020**. Per ogni informazione si rinvia al bando di gara inviato alla GIUE in data 22/10/2020, sulla Gazzetta Ufficiale della Repubblica Italiana, nonché sui siti internet [www.laziocrea.it](http://www.laziocrea.it), <https://stella.regione.lazio.it/portale/>

Direttore della Direzione Sistemi Informativi  
**Maurizio Stumbo**

**CENTRALE UNICA DI COMMITTENZA**  
Comune di Vimodrone – Comune di Cassina de' Pecchi – Comune di Rodano

**APPALTO SERVIZIO DI SGOMBERO NEVE E DISGLO STRADALE IN FAVORE DEL COMUNE DI VIMODRONE**  
**ESTRATTO AVVISO DI RETTIFICA A BANDO DI GARA**

In relazione al Bando di gara pubblicato sulla G.U.U.E. serie S: 2020/s 183-442069 del 16/10/2020 e sulla G.U.R.I. n. 122 sezione V del 19/10/2020, relativo alla "Gara a procedura aperta sopra soglia per l'affidamento del servizio di sgombero neve e disgelo stradale in favore del Comune di Vimodrone", si comunica che sono state operate alcune modifiche al bando di gara.

Il bando di gara integrale di rettifica è stato inviato pubblicato alla GUE in data 23/10/2020 e sulla G.U.R.I. n. 124 del 23/10/2020

La Responsabile dell'Ufficio Comune operante come Centrale Unica di Committenza  
**Dott.ssa Chiara Gregorini**

**COMPAGNIA TIRRENA DI ASS.NI S.P.A.**  
*In Liquidazione Coatta Amministrativa*

Sede legale: Via Massimi 158 – 00136 Roma - P.IVA 00885201004 – C.F. 00409030582 (D.M. n. 19568 del 31/05/1993 in G.U. n. 126 del 01/06/1993)

**AVVISO AI CREDITORI AMMESSI IN VIA CONDIZIONATA ALLO STATO PASSIVO**

Si comunica che i creditori ammessi con riserva allo Stato Passivo della Compagnia Tirrena di Ass.ni S.p.A. in l.c.a. sono tenuti a fornire, entro il termine decadenziale di 60 giorni dalla data di pubblicazione del presente avviso, la documentazione comprovante l'avvenuto avveramento della condizione, prendendo contatto con gli uffici della Procedura, esclusivamente mediante PEC all'indirizzo [tirrena\\_leva\\_creditoricondizionati@legalmail.it](mailto:tirrena_leva_creditoricondizionati@legalmail.it), per tutte le informazioni a tal fine utili. Si segnala che, in difetto, i creditori già ammessi con riserva saranno definitivamente esclusi dallo Stato Passivo e non parteciperanno ai prossimi riparti.

Roma, 29/10/2020 IL COMMISSARIO LIQUIDATORE (**Avv. Alessandro Leproux**)

**AGENZIA INTERCENT-ER REGIONE EMILIA ROMAGNA**  
**ESTRATTO BANDO DI GARA**

**Ente Appaltante:** Intercent-ER - Via Dei Mil-len n.21, 40121 Bologna - Tel. 051 5273082 - Fax 051 5273084 - E-mail: [intercenter@regione.emilia-romagna.it](mailto:intercenter@regione.emilia-romagna.it) - Pec: [intercenter@postacert.regione.emilia-romagna.it](mailto:intercenter@postacert.regione.emilia-romagna.it) - Sito: <http://intercenter.regione.emilia-romagna.it>

**Oggetto della gara:** Procedura aperta per la fornitura di mezzi di sollevamento e fuoristrada pickup allestiti con modulo antincendio boschivo (AIB) per la Protezione Civile, suddivisa in 2 Lotti. **Importo complessivo posto a gara:** € 750.979,00 IVA esclusa **Termine e luogo presentazione offerte:** le offerte devono essere collocate per via telematica entro le ore 12.00 del 04/12/2020 **Bando integrale e documentazione di gara:** <http://intercenter.regione.emilia-romagna.it> - sezione "Bandi e Avvisi" **Data di invio del bando alla GIUE:** 21/10/2020

IL DIRETTORE  
(Dott.ssa Alessandra Boni)

**SOCIETÀ ENTRATE PISA SPA**  
**Esito di gara - CIG 83380789F**

Oggetto dell'appalto: servizio di custodia e gestione in outsourcing degli archivi documentali. Criterio di aggiudicazione: offerta economicamente più vantaggiosa. Aggiudicatario: RTI composto da CSA SCoPA in qualità di mandataria e Marno Srl in qualità di mandante con un punteggio di 96,63. Importo complessivo di aggiudicazione: € 149.818,51, oltre Iva, per una durata contrattuale iniziale pari ad anni 3.

Il responsabile del procedimento  
**Dott. Alberto Mariannelli**

**Esito di gara**

Comune di San Gimignano; Tel. 0577.9901, comune.sangimignano@postacert.toscana.it, [www.comune.sangimignano.it](http://www.comune.sangimignano.it), legalmail.it. Procedura aperta per affidamento incarico per la progettazione definitiva, esecutiva, direzione lavori e coordinamento sicurezza dei lavori di realizzazione della nuova scuola primaria a San Gimignano - CIG 8088355183 - CUP C27B17000160004. Criterio di aggiudicazione: offerta economicamente più vantaggiosa. Data di stipula del contratto: 30/07/2020. Nome aggiudicatario: Costituendo R.T.P. Settanta7 - dedaLEGNO - Paci - Vie En.Ro.Se. Ingegneria - Albi; Valore finale appalto: € 147.413,37 + IVA, come dettagliato nella sez. "Amministrazione trasparente" su [www.comune.sangimignano.it](http://www.comune.sangimignano.it)

il RUP Geom. Fabrizio Valleggi

**Direzione Acquisti**

**ESITO DI GARA**

RFI S.p.A. informa che è stata aggiudicata la gara a procedura aperta n. DAC.0080.2020 relativa alla "Fornitura di Ferrole per l'Officina Nazionale Armamento Fonderia di Bari" - Lotto n. 1 - CIG: 8310656A47

Il testo integrale dell'esito è visionabile sul sito [www.gare.rfi.it](http://www.gare.rfi.it) canale Esiti - Forniture.

Il Responsabile del Procedimento per la fase di affidamento  
Francesco Pugliese



**San Vero Milis.** Polemiche su un messaggio WhatsApp durante le elezioni di domenica

# «Votate anche se siete in quarantena»

L'invito in chat di una candidata. Sindaco in isolamento da domenica

La domanda in questi giorni in paese se la fanno in tanti: «Vale più il voto o la salute?». A San Vero Milis, dove lunedì sera Luigi Tedeschi è stato riconfermato sindaco, a spoglio concluso si scopre che non tutti sono stati attenti alle precauzioni necessarie a prevenire la diffusione del Covid-19. Tra chi ha cercato di convincere i cittadini a recarsi al seggio nonostante la quarantena e chi ha messo in dubbio il fatto che il primo cittadino, in isolamento proprio dal giorno del voto, potesse andare al seggio con la moglie. Lei, come fa sapere lo stesso sindaco, è risultata positiva al coronavirus e questo ha innescato subito dubbi e polemiche. Che qualcuno abbia pensato più alla corsa al potere che alla salute lo dimostra l'invito circolato via chat su WhatsApp: «Andate a votare anche se siete in quarantena», diceva con un audio-messaggio una candidata della lista vincente. Una consigliera risultata positiva e che tra l'altro indossa il camice da infermiera.

## Il caso

Non c'è aria di festa a San Vero. Neanche tra chi è stato rieletto: un po' è colpa della pandemia e delle restrizioni, un po' della paura aggiuntiva delle ultime ore. «Il sindaco dicono al bar - poteva spiegarci cosa è accaduto attraverso il sito istituzionale del Comune. Oppure su Facebo-



IL SINDACO  
Luigi Tedeschi, 61 anni, è dipendente della Assl di Oristano: lunedì è stato eletto per la seconda volta sindaco di San Vero Milis. Nella foto grande il municipio del paese



ok, come fa sempre per tenerci aggiornati». Nel silenzio, invece, diventa un giallo la storia di Luigi Tedeschi al seggio con la moglie, insegnante nella scuola paese. Il dubbio sul fatto che entrambi potessero presentarsi nella sezione elettorale non nasce dai soliti pettegolezzi di quartiere, ma da un post firmato lunedì mattina dal sindaco: «Sono in quarantena obbligatoria dopo aver avuto contatti con un familiare positivo». Che sia la moglie Tedeschi lo svela solo ora e questo alimenta ulteriormente le preoccupazioni.

## Il sindaco si difende

Lui che è massimo responsabile della sanità locale e pure dipendente della Assl (come tra l'altro diversi esponenti della sua lista) non nasconde la delusione per essere subito sotto accusa: «Ingiustamente - dice - per fatti non veri». E così si difende annunciando persino querele: «Che sia chiaro: mai mi sarei permesso di andare a votare se avessi saputo che mia moglie fosse positiva. La Assl mi ha comunicato che ero in quarantena obbligatoria perché mia moglie aveva contratto il virus, esattamente al-

le 13-13 di domenica. Noi abbiamo votato diverse ore prima, quando ancora non sapevamo ancora nulla». Il discorso è chiaro ma resta un dubbio: come mai la moglie di Tedeschi, insegnante del paese, è uscita di casa se attendeva l'esito del tampone? Lui spiega anche questo: «Non era obbligata a stare a casa. Ha fatto il test perché doveva rientrare a scuola. Quindi per sicurezza, cioè solo per precauzione». Tedeschi fa un esempio: «Chi deve partire all'estero prima di fare il tampone non si isola a casa. Così è accaduto a mia moglie». E lui, invece, ha fatto il tampone? Su questo, però, il primo cittadino non risponde.

## L'audio incriminato

L'audio messaggio dell'infermiera candidata e positiva al Covid ora diventa un altro caso. A riceverlo sono state le mamme dei compagni di suo figlio, alle quali era rivolto l'invito a recarsi alle urne nonostante fossero tutte in quarantena per la presenza di due alunni positivi in quella classe. «Mamme, giusto per sdrammatizzare, la quarantena non significa che non dovete andare a votare - diceva l'infermiera - Potete andare a votarmi e a votare al posto mio. Fate da brave. Poi vi mettete in quarantena». Insomma, un chiaro invito a non rispettare le regole.

Sara Pinna

RIPRODUZIONE RISERVATA

## Paulilatino. Le deleghe La squadra di Gallus Assessori al lavoro

È pronta la squadra che affiancherà Domenico Gallus riconfermato sindaco di Paulilatino per la quarta volta. Sarà ancora una volta Serafino Oppo ad affiancarlo come vice sindaco e assessore ai Lavori pubblici, all'Urbanistica e ai Servizi sociali. In Giunta entrano anche due dei nuovi eletti: Mario Putzolu è stato scelto come assessore all'Agricoltura, all'Elettrificazione rurale e al bene acqua, visto che Paulilatino è uno dei 28 Comuni sardi che gestiscono in autonomia la rete. Giuseppe Licheri invece è stato scelto come assessore ad Associazioni e tradizioni, al Turismo, ai Giovani e allo Sport. In Giunta entrerà anche un assessore esterno. Per questo ruolo è stata scelta Lucia Marra, candidata nella lista ma rimasta fuori dal Consiglio, e che avrà l'assessorato ad Attività produttive, Cultura e Bilancio.

Il sindaco terrà per sé le deleghe a personale e sanità. Riconfermato come capogruppo Paolo Cadinu che ha avuto anche la delega alla Protezione civile. Prevista la nomina di un vice capogruppo. Intanto la scelta del sindaco è stata quella di coinvolgere anche altri consiglieri comunali per affiancare e supportare gli assessori. «Ci sarà un apporto di tutti - commenta Gallus - Sarà una Giunta non fissa, con un'alternanza tra tutti i consiglieri e anche fra i non eletti in modo che tutti possano fare l'esperienza». (A. O.)



LA GIUNTA  
Nominati quasi a tempo di record gli assessori che devono affiancare il sindaco Domenico Gallus, 57 anni

RIPRODUZIONE RISERVATA

## Norbello. Amministrazione in campo I nuovi piani di Matteo Manca Sabato l'insediamento in piazza

Si insedierà sabato mattina, alle 11 in piazza del Popolo, il nuovo Consiglio comunale di Norbello. Matteo Manca, 40 anni segretario comunale, riconfermato per il secondo mandato alla guida del paese del Guilcier, ha già convocato l'assemblea civica e nominato la giunta. Ad affiancarlo nel ruolo di vice sindaco sarà Daniela Schirra, la più votata in questa tornata elettorale. Schirra ha avuto anche delega alla pubblica istruzione e alle politiche per gli anziani. Giacomo Angioni, vice sindaco nella passata legislatura, è stato riconfermato in giunta ma come assessore all'agricoltura. Si occuperà anche di viabilità agropastorale e di decoro urbano. Assessore alle politiche sociali, politiche giovanili e alla cultura è Simona Mele. Fabrizio Mele è stato invece individuato dal sindaco come assessore allo sport e all'associazionismo.

Matteo Manca ha invece tenuto per sé le deleghe ai lavori pubblici (settore che il sindaco seguirà coadiuvato dal consigliere Davide Onida), quella per i rapporti con l'Unione dei Comuni e anche quella al personale. Il ruolo di capogruppo è stato affidato a Eleonora Man-



Matteo Manca, 34 anni

ca. La scelta del sindaco è stata inoltre quella di assegnare al consigliere Andrea Carta la delega per la frazione di Domusnovas Canales e per il Puc. «Il fatto di avere 12 persone estremamente preparate mi ha portato alla decisione di scegliere la formazione della giunta in base ai voti ricevuti - spiega il primo cittadino di Norbello - Tuttavia, a metà legislatura prevediamo che ci possa essere una rotazione per consentire a ogni consigliere interessato di fare l'esperienza in giunta. La rotazione riguarderà anche la figura del vicesindaco», chiarisce Matteo Manca. E aggiunge: «Due tra i più votati hanno chiesto di entrare in Giunta al secondo turno».

Alessia Orbana

RIPRODUZIONE RISERVATA

## Busachi. Da ieri Via al cantiere sul viadotto del Tirso

La strada provinciale che collega Busachi ed Ula Tirso al Guilcier, quindi a Ghilarza e alla 131 è chiusa al traffico all'altezza del viadotto che attraversa il Tirso. Da ieri sono iniziati i lavori di consolidamento del ponte che ormai da diversi anni è interessato da un preoccupante cedimento. Una situazione che ha portato già da parecchio delle limitazioni per il transito dei mezzi pesanti.

«I lavori presumibilmente dureranno circa due mesi - spiega il sindaco di Busachi, Giovanni Orrù - La completa chiusura della provinciale avviene dopo gli interventi già realizzati alla base della struttura, mentre ora si dovrà procedere alla demolizione di una parte del solaio e al suo rifacimento che collega il ponte alla base stradale. Con il sindaco di Ula Tirso siamo impegnati a ricercare una soluzione di percorso alternativo che dalle SS 388, sale nella vecchia cava e si ricongiunge con la provinciale, verifica che verrà fatta congiuntamente giovedì mattina». Danilo Cossu, neoelito primo cittadino di Ula Tirso, aggiunge: «Stiamo cercando avere un percorso alternativo». (A. O.)



Direzione Generale

## AVVISO DI AVVIO DEL PROCEDIMENTO

Al sensi e per gli effetti dei seguenti articoli di legge:  
- Art. 11 del DPR 327/01 e s.m. e l.  
- Art. 7 e seguenti della Legge 241/90 e s.m. e l.  
- D. Lgs. vo 50/2016 e s.m. e l.

L'ANAS SpA, nella qualità di Società espropriante delle aree occorrenti per i lavori di costruzione della SS 155 "Littorale" (dalla frazione di San Vero Milis al km 21+488,70 al km 23+900,00) itinerario Cagliari - Pula lotto 2, collegamento con la SS 130 e aeroporto Cagliari Elmas dal km 21+488,70 al km 23+900,00

## AVVISA

dell'avvio del procedimento di approvazione del progetto definitivo dei lavori di costruzione della SS 155 "Littorale" (dalla frazione di San Vero Milis al km 21+488,70 al km 23+900,00) itinerario Cagliari - Pula lotto 2, collegamento con la SS 130 e aeroporto Cagliari Elmas dal km 21+488,70 al km 23+900,00

Alfuppo si indicano i dati catastali degli immobili interessati dalla presente procedura:  
COMUNE DI SARROCH (CA)  
N.1. ORTU ALESSANDRO, ORTU ANNA, ORTU LIDIA, ORTU LUISSELLA, ORTU MARINELLA, ORTU PAOLA, ORTU SALVATORE, PABA ITALICO-FG. 27 Map. 552; N.2. GUISO ALESSIO, GUISO ANGELA, GUISO ANTONIO, GUISO ELENA, GUISO LIVIO, GUISO NICOLO, GUISO VITTORIA, PABA MARIA ROSARIA, PIRAS MARIA CONSOLATA, PIRAS VALENTINA-FG. 27 Map. 930; N.3. PONTIS ANGELA, PONTIS ANTONIO, PONTIS ELENA, PONTIS MARIA CARMELA, PONTIS TERESINA-FG. 27 Map. 925, 926, 928; N.4. MASSA ANGELA-FG. 16 Map. 225, 227; N.5. LIVISU BEATA, LIVISU DONATELLA, LIVISU GIOSELA, LIVISU GIULIANA, LIVISU MARIA GRAZIA, LIVISU ROSALBA, SPANO SALVATORE DI LUIGI-FG. 16 Map. 252, 254; N.6. LIVISU MARIA GRAZIA-FG. 16 Map. 388; N.7. LIVISU DONATELLA-FG. 16 Map. 387; N.8. MEDAU ANTONIO, MEDAU BATTISTA, MEDAU CESARE, MEDAU FABIANO, MEDAU FRANCO, MEDAU GERSINA, SENIO DANIELA-FG. 16 Map. 649, 651, 654; N.9. CAPPELLI GIANFRANCO, MURCIA MARIA LUISA-FG. 19 Map. 648, 646, 648, 74; N.10. COIS AMELIA, COIS FILIPPO-FG. 16 Map. 233, 235; N.11. COIS VITTORIO, NUSU ANTONIO-FG. 16 Map. 232, 234; N.12. COIS ANTONIO-FG. 16 Map. 232, 234; N.13. ERASMI ENT REGIONALE DI SVILUPPO E ASSISTENZA

TECNICA IN AGRICOLTURA-FG. 19 Map. 359, 672; N.14. SIMBULA STEFANO-FG. 19 Map. 675; N.15. TINTI GIACOMO-FG. 19 Map. 660, 664, 666; N.16. DEMONTIS DONATELLA, DEMONTIS PIETRO ANGELO, DEMONTIS RINALDO, SPANO ELENA-FG. 16 Map. 389; N.17. DEMONTIS VINCENZO-FG. 16 Map. 142; N.18. SIOTTO MARIA CHIARA, SIOTTO VINCENZO-FG. 16 Map. 146, 147; N.19. TINTI MARIA ANTONIETTA-FG. 19 Map. 642, 674; N.20. MASSO POSSESSO DOMINIO-FG. 16 Map. 136; N.21. MEREU MARCO-FG. 16 Map. 93; N.22. MEREU ERSIO-FG. 16 Map. 356; N.23. MEREU ALESSANDRA, MURCIA ALESSANDRO-FG. 16 Map. 357; N.24. SIOTTO MARIA CHIARA, SIOTTO VINCENZO-FG. 16 Map. 142, 145, 146; N.25. DEMONTIS VITTORIO-FG. 16 Map. 244; N.26. BOTTERO ANDREA-FG. 16 Map. 101, 246, 250; N.27. CONIGLI ANACLETTO, CONIGLI ANNA, CONIGLI ANSELMO, CONIGLI LINO, SERGIO, 37. MONTIS FRANCESCO STEFANO, DEMONTIS ADOLFO, DEMONTIS ALBERTO, DEMONTIS GIORGIO, DEMONTIS GIOVANNI, DEMONTIS MARIA GRAZIELLA, DEMONTIS MARTA, DEMONTIS ORRETTA, DEMONTIS PATRIZIA, DEMONTIS PIETRO PAOLO, DEMONTIS VINCENZO-FG. 16 Map. 382, 383, 384, 385, 386, 387, 388, 389, 390, 391, 392, 393, 394, 395, 396, 397, 398, 399, 400, 401, 402, 403, 404, 405, 406, 407, 408, 409, 410, 411, 412, 413, 414, 415, 416, 417, 418, 419, 420, 421, 422, 423, 424, 425, 426, 427, 428, 429, 430, 431, 432, 433, 434, 435, 436, 437, 438, 439, 440, 441, 442, 443, 444, 445, 446, 447, 448, 449, 450, 451, 452, 453, 454, 455, 456, 457, 458, 459, 460, 461, 462, 463, 464, 465, 466, 467, 468, 469, 470, 471, 472, 473, 474, 475, 476, 477, 478, 479, 480, 481, 482, 483, 484, 485, 486, 487, 488, 489, 490, 491, 492, 493, 494, 495, 496, 497, 498, 499, 500, 501, 502, 503, 504, 505, 506, 507, 508, 509, 510, 511, 512, 513, 514, 515, 516, 517, 518, 519, 520, 521, 522, 523, 524, 525, 526, 527, 528, 529, 530, 531, 532, 533, 534, 535, 536, 537, 538, 539, 540, 541, 542, 543, 544, 545, 546, 547, 548, 549, 550, 551, 552, 553, 554, 555, 556, 557, 558, 559, 560, 561, 562, 563, 564, 565, 566, 567, 568, 569, 570, 571, 572, 573, 574, 575, 576, 577, 578, 579, 580, 581, 582, 583, 584, 585, 586, 587, 588, 589, 590, 591, 592, 593, 594, 595, 596, 597, 598, 599, 600, 601, 602, 603, 604, 605, 606, 607, 608, 609, 610, 611, 612, 613, 614, 615, 616, 617, 618, 619, 620, 621, 622, 623, 624, 625, 626, 627, 628, 629, 630, 631, 632, 633, 634, 635, 636, 637, 638, 639, 640, 641, 642, 643, 644, 645, 646, 647, 648, 649, 650, 651, 652, 653, 654, 655, 656, 657, 658, 659, 660, 661, 662, 663, 664, 665, 666, 667, 668, 669, 670, 671, 672, 673, 674, 675, 676, 677, 678, 679, 680, 681, 682, 683, 684, 685, 686, 687, 688, 689, 690, 691, 692, 693, 694, 695, 696, 697, 698, 699, 700, 701, 702, 703, 704, 705, 706, 707, 708, 709, 710, 711, 712, 713, 714, 715, 716, 717, 718, 719, 720, 721, 722, 723, 724, 725, 726, 727, 728, 729, 730, 731, 732, 733, 734, 735, 736, 737, 738, 739, 740, 741, 742, 743, 744, 745, 746, 747, 748, 749, 750, 751, 752, 753, 754, 755, 756, 757, 758, 759, 760, 761, 762, 763, 764, 765, 766, 767, 768, 769, 770, 771, 772, 773, 774, 775, 776, 777, 778, 779, 780, 781, 782, 783, 784, 785, 786, 787, 788, 789, 790, 791, 792, 793, 794, 795, 796, 797, 798, 799, 800, 801, 802, 803, 804, 805, 806, 807, 808, 809, 810, 811, 812, 813, 814, 815, 816, 817, 818, 819, 820, 821, 822, 823, 824, 825, 826, 827, 828, 829, 830, 831, 832, 833, 834, 835, 836, 837, 838, 839, 840, 841, 842, 843, 844, 845, 846, 847, 848, 849, 850, 851, 852, 853, 854, 855, 856, 857, 858, 859, 860, 861, 862, 863, 864, 865, 866, 867, 868, 869, 870, 871, 872, 873, 874, 875, 876, 877, 878, 879, 880, 881, 882, 883, 884, 885, 886, 887, 888, 889, 890, 891, 892, 893, 894, 895, 896, 897, 898, 899, 900, 901, 902, 903, 904, 905, 906, 907, 908, 909, 910, 911, 912, 913, 914, 915, 916, 917, 918, 919, 920, 921, 922, 923, 924, 925, 926, 927, 928, 929, 930, 931, 932, 933, 934, 935, 936, 937, 938, 939, 940, 941, 942, 943, 944, 945, 946, 947, 948, 949, 950, 951, 952, 953, 954, 955, 956, 957, 958, 959, 960, 961, 962, 963, 964, 965, 966, 967, 968, 969, 970, 971, 972, 973, 974, 975, 976, 977, 978, 979, 980, 981, 982, 983, 984, 985, 986, 987, 988, 989, 990, 991, 992, 993, 994, 995, 996, 997, 998, 999, 1000

IL RESPONSABILE DEL SERVIZIO ESPROPRI ED INTERFERENZE

Massimo Siano

L'Italia si fa strada

## **ALLEGATO 7**

**Nota prot. n. U024-20 del 25/02/2020 inviata agli enti interferenti per PEC e Raccomandata**



*Spett.le Ente Acque della Sardegna - ENAS*

*Via Mameli 88, 09123 Cagliari*

*Pec: [protocollogenerale@pec.enas.sardegna.it](mailto:protocollogenerale@pec.enas.sardegna.it)*

Prot. N. U024-20\_cc\_ap

Anticipata via PEC

**Oggetto: S.S. 195 Sulcitana Lotto 2 (km 21+488 – km 23+900) “4 corsie CACIP” –  
risoluzione interferenze**

La scrivente Società, responsabile della progettazione definitiva dell'intervento di cui all'oggetto.

Si richiede quindi a codesto Spett.le Ente di segnalarci la presenza di interferenze con il tracciato dell'opera da realizzare per l'individuazione e conseguente eventuale risoluzione delle stesse. Il tratto da verificare è quello che va dal km 21+488 al km 23+900, in quanto il solo interessato dal nostro procedimento di elaborazione di progetto definitivo. In tale tratto il nostro progetto prevede, sulla strada esistente, un allargamento in sede della carreggiata stradale.

Al fine di agevolare il Vs. controllo, si allega alla presente:

- Planimetrie di progetto.

Il nostro referente per le future comunicazioni relative a quanto sopra è l'ing. Chiara Castellano – email: [chiara.castellano@pini.group](mailto:chiara.castellano@pini.group) – tel: 02 36714728.

Vogliate, con l'occasione, comunicarci il nominativo e i contatti del Vs. referente a riguardo.

Distinti saluti

**PINI SWISS ENGINEERS S.R.L.**  
Parco Scientifico Tecnologico ComoNExT  
Via Cavour, 2 – I-22074 Lomazzo (CO)  
+39 02 3671 44 18

*Allegati:*

*1-Planimetria progetto*

*2-Planimetria svincolo*

# Avviso di ricevimento

compilazione a cura del mittente



Raccomandata



Pacco



Assicurata

Euro

Numero

153757617964

Data di spedizione 26/02/2020 10:27

Dall'ufficio di

Fraz. 20118 Sez. 03 LOMAZZO

compilazione a cura del mittente

Destinatario

TERNA S.p.A. GRUPPO ENEL - AREA OPERATIVA TRASMISSIONE

Via PZZA DEFENDI, 1

UNITA' LINEE DI CAGUARA

C.A.P. 09125

Localita

CAGUARA (CA)

Firma per esteso del ricevente  
(Nome e Cognome)

[Signature]

Data 3/3/20

Firma dell'incaricato alla distribuzione

[Signature]

Bollo dell'ufficio  
di distribuzione



Consegna effettuata ai sensi dell'art. 21 della Delibera AGCom 385/12/CONS del 20 giugno 2013:



Inviati multipli a un unico destinatario

Sottoscrizione fiduciaria

# Aviso di ricevimento

compilazione a cura del mittente

☒ Raccomandata ☐ Pacco

☐ Assicurata Euro \_\_\_\_\_

Numero

1	5	3	7	5	7	6	1	7	9	4	2						
---	---	---	---	---	---	---	---	---	---	---	---	--	--	--	--	--	--

Data di spedizione 26/02/2020 10:24 Dall'ufficio di Fraz. 20118 Sez. 03 LOMAZZO

compilazione a cura del mittente

Destinatario ENEL DISTRIBUZIONE S.p.A. AREA TERRITORIALE CENTRO - SUD ORO

VIA PIAZZA DEFFENDU, 1

C.A.P. 09125 Località CAEVARA (CA)

RETE SARDEGNA

OGG Potenza Operatore Enzo Iaquinia 04/03/2020

Firma per esteso del ricevente

Data

Firma dell'incaricato alla distribuzione

Bollo dell'ufficio di distribuzione

☐ Consegna effettuata ai sensi dell'art. 21 della Delibera AGCom 385/12/CONS del 20 giugno 2013:

- Invi multipli a un unico destinatario
- Sottoscrizi Titolata



# Avviso di ricevimento

compilazione a cura del mittente



Raccomandata



Pacco



Assicurata



Euro

Data di spedizione 26/02/2020 10:35

Dall'ufficio di

Fraz. 20118 Sez. 03 LOMAZZO

1	5	3	7	5	7	6	1	8	0	0	9						
---	---	---	---	---	---	---	---	---	---	---	---	--	--	--	--	--	--

Numero

compilazione a cura del mittente

Destinatario CONSORZIO INDUSTRIALE PROVINCIALE CAGLIARI - CA.P.I.C.

Via VI STRADA OVEST - AGGIUNGERATO INDUSTRIALE MACCHIAREDDU

C.A.P. 09068

Località UTA

(CA)

Firma per esteso del ricevente  
(Nome e Cognome)

Data

Firma dell'incaricato alla distribuzione

Consegna effettuata ai sensi dell'art. 21 della Delibera AGCom 389/12/CONS del 20 giugno 2013:  
• Inviati multipli a un unico destinatario  
• Sottoscrizione a

Bollo dell'ufficio  
di distribuzione

# Avviso di ricevimento

compilazione a cura del mittente



Raccomandata



Pacco



Assicurata

Euro

Data di spedizione 26/02/2020 10:30

Dall'ufficio di

Fraz. 20118 Sez. 03 LOMAZZO

compilazione a cura del mittente

Destinatario ABBANDA S.p.A. - DISTRETTO 1 CAGLIARI

Via CORNUAS SNC

C.A.P. 09121 Località CAGLIARI

CAGLIARI CM

Poste C/D

04.03.2017

153757617986

Italy/Brigero

Firma per esteso del ricevente  
(Nome e Cognome)

Data

Firma dell'incaricato alla distribuzione

Consegna effettuata ai sensi dell'art. 21 della Delibera AGCom 385/12/CONS del 20 giugno 2013:  
• Invi multipli a un unico "trattato"  
• Sottoscrizione rifiutata

Bollo dell'ufficio di distribuzione

# Avviso di ricevimento

compilazione a cura del mittente



Raccomandata



Pacco



Assicurata

Euro

1	5	3	7	5	7	6	1	7	9	5	3						
---	---	---	---	---	---	---	---	---	---	---	---	--	--	--	--	--	--

Numero

Data di spedizione 26/02/2020 10:26

Dall'ufficio di Fratz. 20118 Sez. 03 LOMAZZO

compilazione a cura del mittente

Destinatario COMUNE DI SARECCA

Via SIOTTO 2

C.A.P. 09018 Località SARECCA (CA)

Firma per esteso del ricevente 05/02/2020

Data

Firma dell'incaricato alla distribuzione

Consegna effettuata ai sensi dell'art. 21 della Delibera AGCom 385/12/CONS del 20 giugno 2013:



• Inviati privilegiati a un unico destinatario



• Sottoscrittore rifiutato





# Avviso di ricevimento

compilazione a cura del mittente



Raccomandata



Pacco



Assicurata

Euro

Data di spedizione

26/02/2020 10:28

Dall'ufficio di

Pratz. 20118 Sez. 03 LOMAZZO

CAGLIARI CMO  
Poste

030320-17

153757617975

Italiano

Destinatario

ENTE ACQUE DEUA SARDEGNA - ENAS

compilazione a cura del mittente

Via

MAMEU, 88

C.A.P.

09123

Località

CAGLIARI (CA)

Firma per esteso del ricevente  
(Nome e Cognome)

23/20

Data

Firma del

Incaricato alla distribuzione

Bollo dell'ufficio  
di distribuzione



Consegna effettuata ai sensi dell'art. 21 della Delibera AGCom 385/12/CONS del 20 giugno 2013:  
• Inviati multipli a un unico destinatario  
• Sottoscrizione



Pini  
Swiss Engineers Srl  
Via Cavour 2  
22074 Lomazzo (CO)  
Italy



**Posteitaliane**  
Siamo spiacenti di non aver recapitato  
questo invio in quanto:

☒ è stato rifiutato  
☐ l'indirizzo è inesatto  
☐ l'indirizzo è insufficiente  
☐ l'indirizzo è inesistente

**Il destinatario è:**  
☐ irreperibile  
☐ sconosciuto  
☐ trasferito

☐ deceduto

Data 20/02/2020 Firma [Signature]

Mod. 248 - EP 0692 - 5THH  
Mod. 0146 (EX 19810)  
Lotto 803/19 Ed. 07/19

Spett.le TELECOM S.p.A.  
DIREZIONE TERRITORIALE SARDEGNA  
VIA CALAMATTIA, 19  
09134 CAGLIARI

**Postaraccomandata**  
AR € 10,10  
Raccomandata de - 08134

**Posteitaliane**

2018 - 22074 LOMAZZO (CO)

26.02.2020 16.37